EL ATLAS ABREVIADO,

O COMPENDIOSA GEOGRAFIA DEL MUNDO ANTIGUO, Y NUEVO;

Digitized by Google

EL ATLAS ABREVIADO,

O COMPENDIOSA GEOGRAFIA,

DEL MVNDO ANTIGVO, Y NVEVO,

segun està oy dividido.

ILUSTRADA

CON QUARENTA Y QUATRO MAPAS,

nuevamente abiertas, y explicadas en Castellano.

QUE DEDICA

AL PRINCIPE NUESTRO SEÑOR

DON LVIS PRIMERO, EL DESEADO,

FRANCISCO LASO, MERCADER DE LIBROS.

AÑADIDOS

EN ESTA QUARTA IMPRESSION

los sucessos destas Guerras, hasta el año de 1709.

Y EXPLICADA

TODA LA GEOGRAFIA HISTORICA,

con mas claridad, que en las Impresiones anteriores.

CON PRIVILEGIO:

EN AMBERES: A costa de Francisco Laso, Mercader de Libros, enfrente de S. Phelipe el Real de Madrid, Año 1711.

AL SERENISSIMO SEÑOR
PRINCIPE DE ASTVRIAS;
D. LVIS FERNANDO,
PRIMERO DE ESTE NOMBRE;

SERENISSIMO SEÑOR.

Esde que di à la ingeniosa Prensa la trabajosa fatiga de estampar el Atlas Abreviado, me hallè precisado à consagrarle à las sereníssimas Plantas de V.A. por lo elevado de su materia, y quien de-

Hosted by Google

mues-

mueſtra los genios, y coſtumbres de los vivientes racionales, aſsi vaſſallos, como eſtraños, cercanos, y diſtantes, amigos, enemigos, y neutrales, para poder governar à los proprios ſegun ſu natural, y tratar à los eſtrangeros ſegun ſus inclinaciones, por ſer vnos veridicos, ſencillos, conſtantes, valeroſos; y otros falaces, aſtutos, volubles, cobardes: todos tan varios, como los climas que habitan. Enſeña las ſituaciones, y diſtancias de los Paìſes, Reynos, Cortes, Ciudades, Villas, Lugares, Montes, Valles, Selvas, Deſiertos, Eſtrecho Mares, Rios, Islas, Lagunas, Lagos. Los ſitios proprios para fabricar Caſtillos, Ciudadelas, y otras Fortalezas. Puertos ſeguros, ù dificultoſos de fondear en ellos los ligeros, y artificioſos Leños. Quienes ſon Princi-

Hosted by Google

pes

pes poderosos por lo fuerte, ò aspero de sus dominios, por lo animoso de sus vassallos, por la fertilidad de sus tierras, y por los demàs motivos, que hazen respectables los Soberanos. En breve Mapa, ò Tabla, sitùa todo el Universo, dividido por dominios, para que no transcendiendo sus dueños los limites, que la Divina Providencia les señalò, se eviten tantas, y tan insuperables guerras, y desdichas, como ha causado la codicia de querer dominar en lo ageno; y para impugnar semejante voracidad, demuestra de donde se puede tomar materia para Armas, y Pertrechos Milit[illegible], Terrestres, y Navales; por donde se debe buscar al enemigo; qual es terreno para la Cavalleria, ò Infanteria; donde se debe aquartelar, y alojar. Haze, con poco

trabajo, docto en maximas Politicas, y Militares, al Principe, quien si ignora, ò no bien sabe lo expressado, no puede governar, ni regir en tiempo de paz, ni de guerra, estando expuesto à conocidos engaños: y querer salir de ellos con la muda experiencia, es conquistar vn imposible; este se vence con la leccion de tan breve volumen. Y estos son los motivos, que me han precisado à dedicarle, y ofrecerle à las Serenissimas Plantas de V. A. à quien guarde Dios los años que esta Monarquia necesita, colmandolos de virtudes, y victorias, en quanto el Sol registra.

Serenissimo Señor,
A las Reales Plantas de V. A.

Francisco Laso.

Hosted by Google

EL REY.

POr quanto por parte de vos Don Pedro Ponton, de Nacion Flamenco, se representò en el mi Consejo, os hallavades con vn Libro, intitulado: *El Atlas Abreviado, ò Compendiosa Geografia del Mundo Antiguo, y Nuevo*, conforme à las vltimas Pazes Generales del Haya, iluſtrado con quarenta y quatro Mapas; y reſpecto de averſe paſſado el tiempo, porque ſe avia concedido privilegio para la impreſsion de dicho Libro, pediſteis ſe os concedieſſe nuevamente por diez años, para bolverla à hazer; y viſto por los de el mi Consejo, ſe acordò dar la preſente. Por la qual os prorrogo, y alargo el termino del privilegio referido por diez años mas, que han de correr, y contarſe deſde el dia

Hosted by Google

dia de la fecha de esta mi Cedula en adelante: durante los quales, quiero, y mando, que vos, ò la persona que tuviere vuestro poder, y no otra alguna, podais imprimir, y vender el dicho Libro, de que và hecha mencion, por el original que antes de aora se ha impresso, y và rubricado, y firmado al fin de D. Bernardo de Solìs, mi Secretario, y Escrivano de Camara mas antiguo de los que residen en el mi Consejo; guardando en la impresion referida lo dispuesto por el privilegio mencionado, Leyes, y Pragmaticas de estos mis Reynos, y demàs prohibiciones, que tratan de impresion de Libros, sin las contravenir en manera alguna; con que antes que se venda, se trayga al dicho mi Consejo Certificacion del Corrector, por mi nombrado, de estàr impresso, con-

Hosted by Google

conforme à lo referido, para que se tasse el precio à que se ha de vender; en el qual seguidamente se ponga esta licencia, y prorrogacion, tassa, y erratas: Y cumplido el tiempo de los diez años mencionados, vos, ni otra persona alguna en vuestro nombre, no vseis mas desta mi Cedula, ni imprimais el dicho Libro, sin tener para ello nueva licencia mia, so las penas en que incurren los que lo hazen sin tenerla. Dada en Madrid à 30. dias del mes de Março de 1708. años. YO EL REY.

Por mandado del Rey nuestro señor.
D. Lorenço Vivanco Angulo.

TIene cedido D. Pedro Ponton à Francisco Laso, Mercader de Libros, el Privilegio, por el tiempo mencionado en la Cedula Real. Madrid, y Mayo 6. de 1708. SU-

Hosted by Google

SUMA DE LA TASSA.

TAssaron los Señores del Real Consejo de Castilla este Libro, intitulado: *El Atlas Abreviado, ò Compendiosa Geografia del Mundo Antiguo, y Nuevo*, à doze maravedis cada pliego, como mas largamente consta de su original, à que me remito, despachado en el Oficio de D. Bernardo de Solìs, Secretario, y Escrivano de Camara. Madrid, y Julio à primero de 1709.

D. Bernardo de Solìs.

FEE DE ERRATAS.

HE visto este Libro, intitulado: *El Atlas Abreviado, &c.* y con estas erratas corresponde con su original. Madrid, y Mayo à 17. de 1709.

Lic. Rio y Cordido.

Corrector General por su Magestad.

PRO-

Hosted by Google

PROLOGO AL LECTOR.

AViendo ſido recibida con el debido aplauſo, la ingenioſa tarea de DonFranciſco Alferden, en aver hecho manejables los dilatados volumenes, que componen el Atlas; y ſiendo buſcado eſte apreciable trabajo de la curioſidad de muchos, me pareciò ſacarle quarta vez al publico, para vniverſal ſatisfacion de los que le deſean. Mi primer animo fue alargar las noticias que toca ſucintamente el Autor; pero deſpues juzguè por mas acomodado al titulo que le puſo, mezclar en ſus lugares los ſucceſſos preſentes de Europa, que por raros, ſeràn deſpues admiracion de los ſiglos.

No te parezca demaſiado arrojo, quando encontrares algunas coſas enmen-

Hosted by Google

mendadas; pues vnas ſe deben à lo que deſpues ciertamente ſe ha ſabido, y antes ſe ignoraba; y otras conoceràs ſe debian corregir, por la coyuntura en que ſe dà nuevamente al publico eſte trabajo, y creo executàra lo miſmo ſu Autor. Los Mapas ſe han abierto, poniendo en Eſpañol los principales Lugares, y Provincias, para que mas facilmente ſe puedan manejar, de aquellos que ignoraren la Lengua Franceſa. Perdona en eſto el agravio de eſta curioſidad, por el deſeo que me mueve de ſervir à todos. VALE.

AD=

Hosted by Google

ADVERTENCIA

Al Enquadernador, para el govierno de como se han de poner las Mapas de este Libro, advirtiendo, que cada Mapa tiene su numero, que corresponde al folio de el Libro.

Por Cabeçera del Libro entra el Atlas.
Luego entra la Explicacion de el Globo Celeste. num.1.
Difinicion de la Geografia, y Division del Planisferio, ò Mapa General de la Tierra. num.2.
Esfera Armilar. num.4.
Europa. num.15.
España. num.19.
Francia. num.30.
Italia. num.35.
Saboya, y Piamonte. num.39.
Payses Baxos. num.42.
Condado de Flandes. num.45.
Condado de Artois. num.46.
Condado de Henao. num.47.
Namur. num.48.
Luxemburgo. num.49.
Ducado de Limburgo. num.50.
Ducado de Brabante. num.51.

Mar-

Hosted by Google

Marquesado del Sacro Imperio. num.53.
Condado de Olanda. num.54.
Condado de Zelanda. num.56.
Señorio de Utrecht. num.57.
Condado de Zutphania. num.58.
Ducado de Gueldria. num.59.
Overisel. num.61.
Señoria de Groninga. num.62.
Condado de Frisia. num.63.
Islas Britanicas. num.64.
Imperio de Alemania. num.67.
El Gran Reyno de Ungria. num.72.
Dinamarca. num.83.
Reyno de Suecia. num.85.
Estados de la Corona de Polonia. num.86.
Rusia Blanca, ò Moscovia. num.88.
Grecia, ò Parte Meridional de Turquia en Europa. num.89.
Asia. num.94.
Turquia en Asia. num.96.
Persia. num.99.
Peninsula del Indo. num.100.
Mogol. num.101.
La China. num.105.
Gran Tartaria. num.108.
Las Islas Philippinas. num.109.
Africa. num.113.
America. num.129.

Hosted by Google

EX=

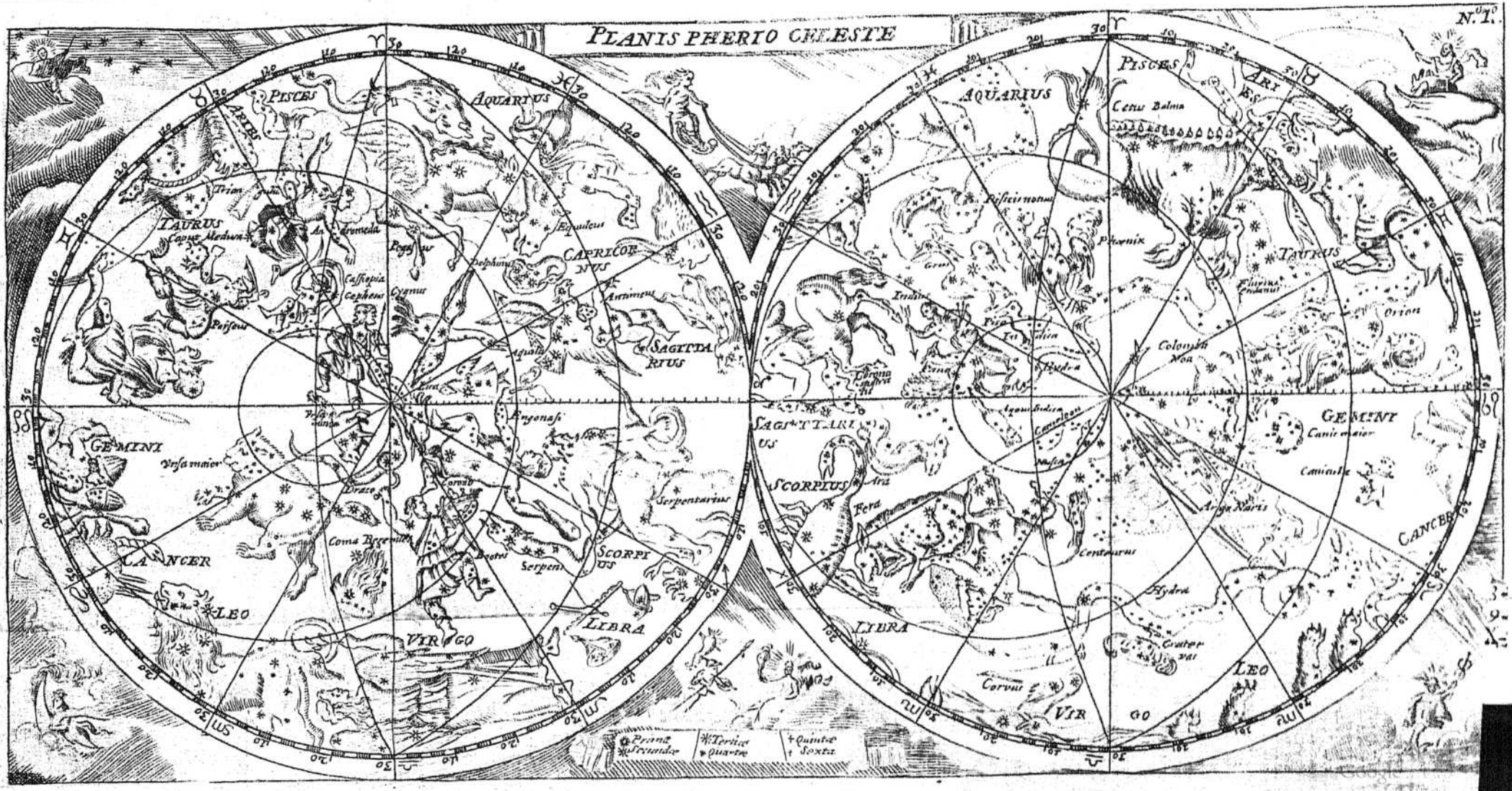
PLANISPHERIO CELESTE
N.° 1.°
PISCES
ARIES
AQUARIUS
TAURUS
Caput Medusa
Andromeda
Pegasus
Cassiopia
Cepheus
Cygnus
Perseus
Equuleus
Delphinus
CAPRICORNUS
Antimeus
SAGITTARIUS
Aquila
Lira
Engonasi
GEMINI
Ursa maior
Draco
Corona
Serpentarius
Coma Berenices
Bootes
Serpens
SCORPIUS
CANCER
LEO
VIRGO
LIBRA
Prima Secunda
Tertia Quarta
Quinta Sexta
Cetus Balma
Piscis notus
Phoenix
Indus
Orion
Colombia Noa
Aquila Indica
Cameleon
Musca
Ara
Fera
Centaurus
Hydra
Crater vas
Corvus
Canis maior
Canicula
Argo Naris
Cancer

EXPLICACION DEL GLOBO CELESTE.

AUnque el Planisferio deste globo, y su inteligencia no sea precisa para la Geografia, he querido de passo tocar algo, à fin de que el Curioso entienda mejor la primera figura antecedente. Ella nos representa, como en vn Planisferio el Firmamento, en cuya superficie consideramos las Estrellas fixas, que nos luzen desde el Cielo, y los Astronomos han repartido en ciertas juntas, llamadas Constelaciones, dandoles para nuestra comprehension, nombres de hombres, animales, y otras cosas sublunares notables: los Antiguos contaron solas 48. Constelaciones, à que los Modernos añadieron otras doze, y fuxen 60. en todo, siendo las principales los doze signos del Zodiaco. Para entender quan falibles, y mal fundados son los supersticio-

ſos agueros de algunos Aſtrologos, ſacados de los influxos que apropiavan à tales Conſtelaciones para los ſuceſſos futuros de los que nacieron debaxo de ellas, aun en lo que depende de nueſtro libre alvedrio, baſta notar, ſobre la variedad referida de ſu numero, que los mas de aquellos Autores deſconvienen entre sì muchiſsimo de los terminos que tiene cada Conſtelacion, y de las Eſtrellas, que contiene; luego ſeràn muy inciertas ſus propriedades, aunque tuvieſſen algunas.

Demàs de dichas juntas de Eſtrellas, ay ſiete Planetas, ò Aſtros errantes, que ſobre el movimiento, que les comunica el primer mobil, tienen otro proprio, aunque deſigual, perpetuo. Ordenadas por ſu altura, ſon Saturno, Jupiter, Marte, el Sol, Venus, Mercurio, y la Luna. Baſte eſta idèa confuſa del globo Celeſte, y paſſemos al terreſtre.

DIFINICION DE LA GEOGRAPHIA, Y diviſion del Planiſferio, ò Mapa general de la Tierra.

LA Geographia, ò Sciencia de los Mapas, es el conocimiento, y la deſcripcion de diferentes partes de la tierra, y del agua, que juntas forman vn cuerpo Eſpherico, ò redondo, llamado Globo terreſtre, y ſe nos repreſenta debaxo vna ſuperficie, que ſe diſtingue en tierra firme, Islas, Occeano, Mares, y Golfos. Eſte cuerpo, que es muy vaſto, y dilatado, pues

Hosted by Google

Siendo tu essencia el Lucir
Apesar de oposiciones

Desde el Zenith al Nadir
Iluminas à Españoles.

Si alguna vez te Irritares
Tu natural fiereza no templava
Nobleza el mundo despedazaras.

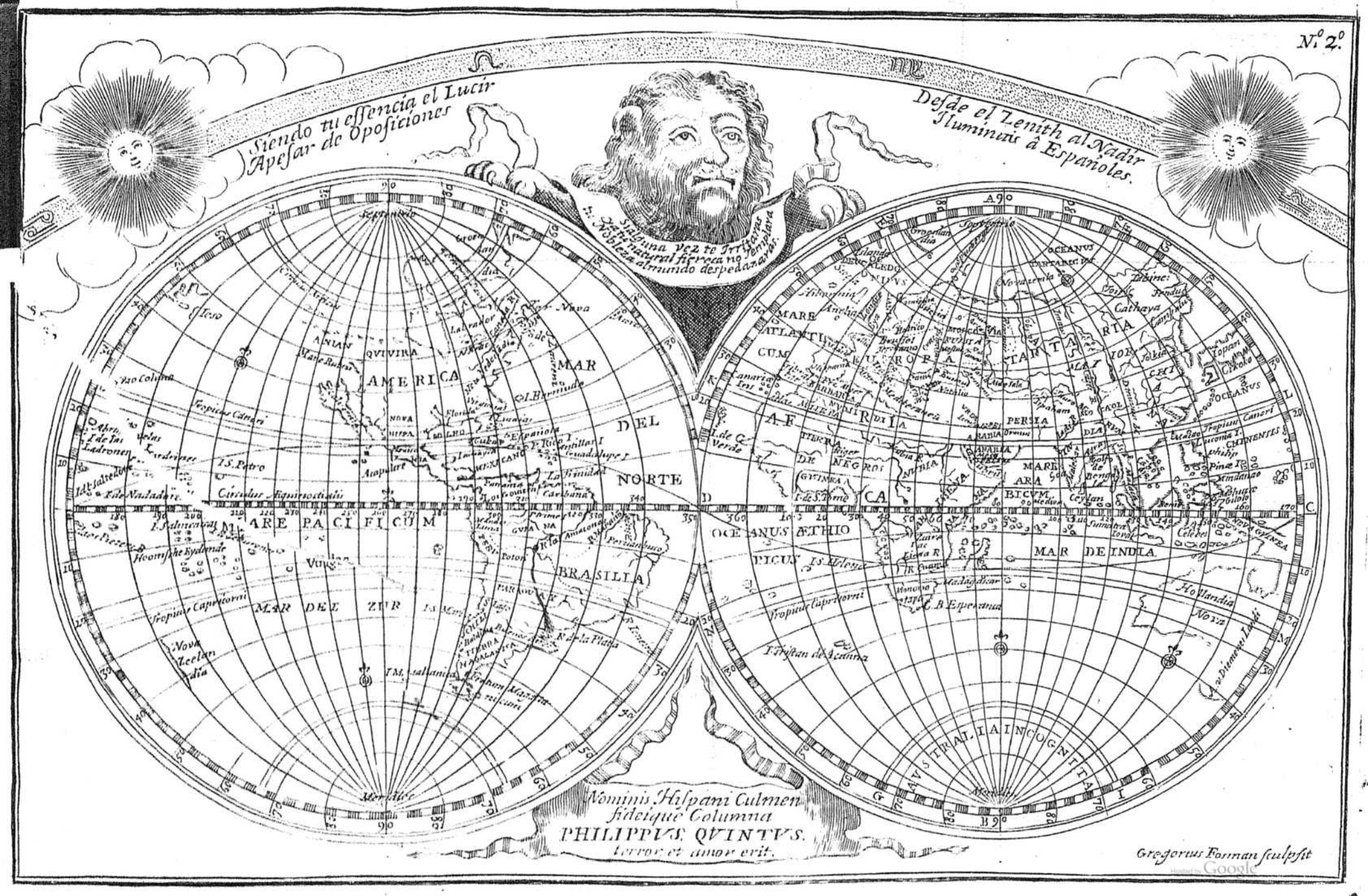

Vominis Hispani Culmen
fideique Columna
PHILIPPUS QVINTVS.
Terror et amor erit.

Gregorius Forman sculpsit

Digitized by Google

pues tiene de circuito, ò redondez siete mil dozientas leguas, queda de todas partes rodeado del ayre, sustentandose sobre su propio peso por la Divina Omnipotencia de quien le criò. Los hombres habitan en la superficie de toda su circunferencia, sin caer, como nos parece debria acontecer à nuestros Antipodas; porque como cosas pesadas, naturalmente se inclinan à la tierra, y àzia su centro, ni se pueden alexar dèl sin alguna violencia. Este ayre, que rodea todo el globo terraqueo, queda asimismo por todas partes encerrado del Cielo; en cuya comparacion el vastisimo cuerpo de la tierra, no es mas que vn punto. La Esfera celeste tiene dos diferentes movimientos, el vno con que del Oriente àzia el Ocaso dà la buelta en veinte y quatro horas, formando el dia, y la noche. El segundo casi opuesto, y proprio à los Astros, que acaban su curso muy desigualmente. El Sol en espacio de vn año, sin hazer la mas minima mudança en su carrera, de donde nace, que algunos Climas de la tierra son tan calurosos, frios, ò templados, à proporcion, que se hallan cercanos, ò apartados de donde passa mas, ò menos perpendicularmente este hermoso Planeta.

Para cuya mas facil comprehension inventò el discurso humano ciertos circulos, componiendo dellos vn ingenio que llaman Esfera Armilar.

Veamos los que mas sirven al vso de nuestra Geographia.

Primeramente sus circulos se distinguen en mayores,

res,y menores, aquellos parten el mundo en dos porciones iguales,estos en desiguales;pero assi vnos como otros se dividen en 360. partes, ò grados.

Los mayores son quatro, el Equador, ò Equinocial, el Zodiaco, el Orizonte, y el Meridiano. Otros tantos son los menores,el Tropico de Cancer, y Tropico de Capricornio, el Circulo Polar Artico, y el Circulo Polar Antartico.

El Equinoccial, ò Equador se llama assi, porque quando el Sol entra en èl(como sucede à 21.de Março,y 21.de Septiembre, con poca diferencia) los dias, y noches son iguales: pero los Marineros le llaman la Linea:y para entenderlo mejor,es menester imaginarse, que el Cielo se mueve sobre vn Exe, cuyas dos extremidades, ò puntos se llaman Polos, el vno Artico, y el otro Antarctico: enmedio de ellos precisamente se representa formado el Equinoccial: su propriedad, y vso para la Geographia es, que divida la tierra en dos partes iguales, la vna llamada Septentrional, que cae entre èl, y el Polo Artico, la otra Meridional, ò Austral, que està comprehendida entre dicho Equador, y el Polo opuesto Antartico.

Por este Circulo Equinoccial se cuenta la latitud de los lugares, subiendo desde el mismo, donde empieza, àzia vno de los Polos en que se acaba, cuyo espacio intermedio es de noventa grados, y el vno se llama Latitud Septentrional,el otroLatitud Meridional, conforme à lo dicho.

El Zodiaco B.C.es el camino del Sol,corta elEqui-

Hosted by Google

no:

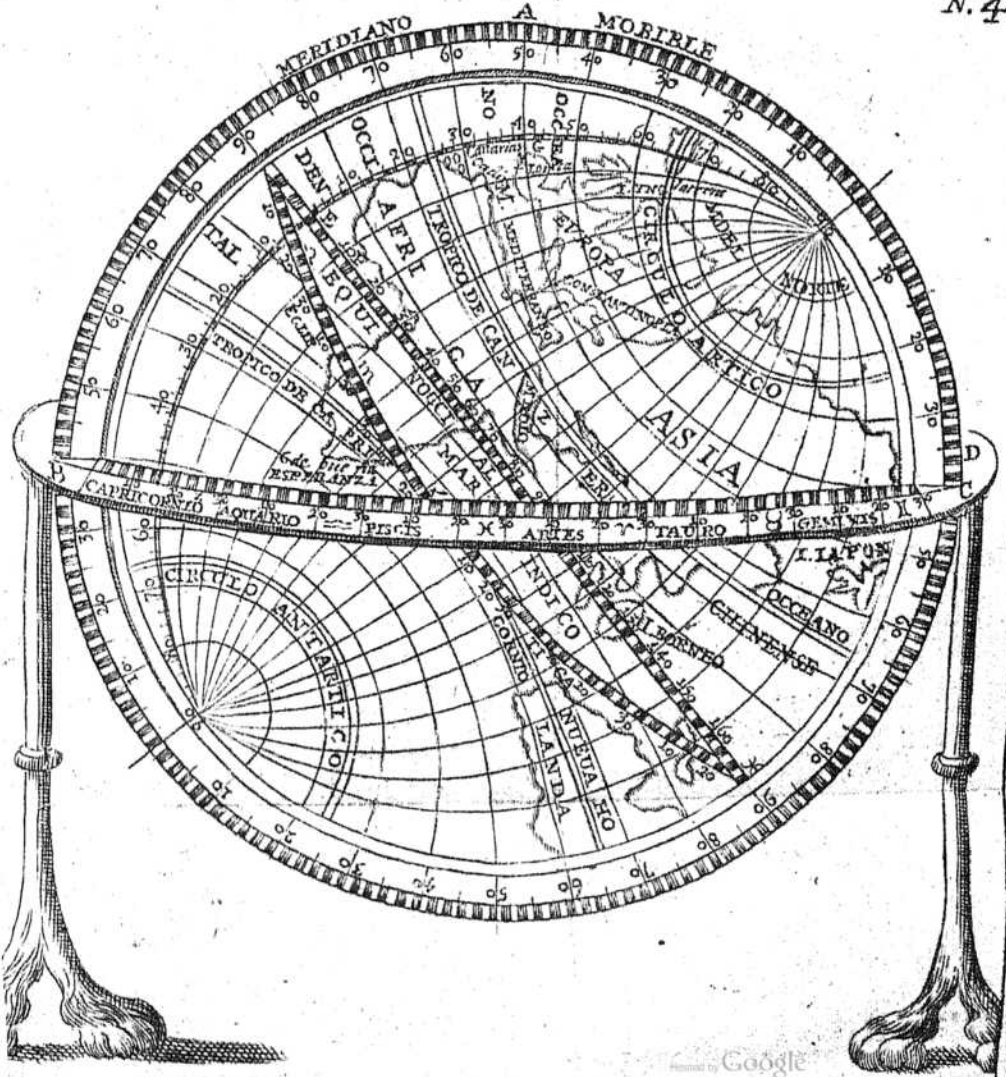

Digitized by Google

noccial en dos partes iguales, y su mayor distancia dèl, es de veinte y tres grados y medio. Solamente haze vèr los que pueden tener el Sol perpendicular. Se divide en doze partes, ò Signos, llamados Aries, Tauro, Geminis, Cancer, Leo, Virgo, Libra, Scorpio Sagitario, Capricornio, Aquario, Piscis.

Orizonte B. C. quiere dezir Confinador, porque este circulo termina nuestra vista, que divide el Cielo, y la tierra en dos Emisferios, el vno visible, y el otro invisible; ay vn Orizonte derecho, otro paralelo, y otro obliquo. Los lugares que estàn debaxo del Equador, tienen el Orizonte derecho; los que se hallan debaxo alguno de los Polos, le tienen paralelo, ò coincidente con el Equador, y todos los demàs tienen Orizonte obliquo. La propriedad deste Circulo es señalar el Oriente, y Ocaso de los Astros, y las quatro Partes cardinales del mundo, que son Levante, adonde nace el Sol, Poniente, donde se pone, Mediodia àzia el Polo Antarctico, y Septentrion, que mira àzia el Arctico; se llaman tambien por los quatro vientos, que de alli soplan, Este, Weste, Sud, y Norte.

Meridiano quiere dezir mitad del dia; porque en llegando el Sol à este Circulo, es Mediodia, en aquel lugar, cuyo Meridiano es; porque sobre cada punto de la superficie de la tierra passa vno dellos, que son casi infinitos; pero vno escogieron los Astronomos de entre todos, que llaman el Grande, ò primer Meridiano de los Geographos, aunque no convienen de vn mismo Circulo: los Antiguos señalaron el de las

Hosted by Google

Canarias, llamadas Islas Fortunadas, y lo mismo hizieron algunos Modernos en sus Mapas; otros determinaron el Meridiano, que passa por las Islas Azores, que estàn al Poniente de Europa. Desde este primer Meridiano se cuenta la longitud de los lugares, yendo del Ocaso àzia el Oriente, hasta trecientos y sesenta grados, que es toda la buelta del Equador, y mucho mayor que la latitud, que solo tiene noventa grados.

Los Tropicos, que distan à veinte y tres grados y medio del Equador, se llaman assi, porque Tropos significa buelta, y en llegando el Sol à ellos, se buelve luego àzia dicho Equador, y crecen, ò menguan los dias

El Tropico de Cancro es el que està àzia el Polo Artico, y el de Capricornio al lado opuesto de el Polo Antarctico. En el primero es el Solsticio Estivo, que sucede à 21. ò 22. de Junio, y en el segundo el Solsticio del Invierno à 22. de Diziembre con poca diferencia. Se llaman de Cancro, y Capricornio; porque quando el Sol passea essos Circulos entra en aquellos Signos.

Los dos Circulos Polares distan cada vno veinte y tres grados y medio, de sus respectivos Polos, y se llaman dellos el vno Polar Arctico, y el otro Polar Antarctico, como todo se entiende, y concibe mejor por la figura adjunta de la Esfera Armilar.

Dichos quatro Circulos menores dividen el Globo Terraqueo en cinco partes, que llaman Zonas, ò Faxas, porque ciñen este Globo como vna vanda; vna tor-

Hosted by Google

torrida, dos templadas, y dos frias. La Zona torrida es todo el espacio comprehendido entre los dos Tropicos. Sus moradores se llaman Amphiscios, porque echan dos sombras; vnas vezes àzia el Polo Arctico, otras àzia el Antarctico. Algunos Antiguos la creyeron inhabitable, por el insufrible calor, y rayos perpendiculares del Sol; pero oy estamos asségurados de lo contrario, que viven en ella muchos Pueblos blancos, y que su temple es muy apacible.

De las dos Zonas templadas vna es Septentrional, contenida entre el Tropico de Cancro, y el Circulo Polar Arctico; la otra Meridional, entre el Tropico de Capricornio, y el Circulo Polar Antarctico. Sus moradores no echan mas que vna sombra, y por esto se llaman Heteroscios.

Las Zonas Frias son las contenidas dentro los dos Circulos Polares, vna Septentrional, y otra Meridional: sus moradores se llaman Periscios, porque echan la sombra àzia todos lados al rededor de sí.

Los moradores de todo el Globo Terraqueo se distinguen conforme el diferente sitio que tienen, en Antipodas, Antecos, y Pericos. Los primeros son los que viven perpendicularmente debaxo nosotros, y caminan los pies àzia nuestros pies. Tienen medio dia, quando nosotros media noche, Invierno, quando aqui es Verano, y assi se oponen à las nuestras todas sus estaciones de el año. Los Antecos tienen el medio dia, y media noche con nosotros; pero Verano, quando nosotros el Invierno, y al contrario. Los

Hosted by Google

Poriecos tienen las eſtaciones del año como noſotros; pero las horas contrarias, media noche, quando noſotros medio dia, y aſsi en las demàs horas.

Clima, que ſignifica grado, ò eſcalon, es vn eſpacio de la ſuperficie de la tierra, comprehendido entre dos paralelos, cuyo dia maximo ſe diferencia media hora, para cuya mejor inteligencia, ſe ha de ſaber, que todos los que viven debaxo el Equador, tienen los dias, y noches iguales, ſiempre de doze horas reſpectivas; pero à medida que nos apartamos del Equador, àzia vno de los Polos, ſe và perdiendo eſta igualdad, creciendo los dias maximos de tales moradores, y menguando las noches del Verano: con que donde el dia maximo ſerà doze horas y media, alli ſe contarà el primer clima, y aſsi proſiguiendo deſde el Equador haſta el Circulo Polar, donde el dia maximo es de veinte y quatro horas, avrà 24. climas, que duplicados deſde el miſmo Equador àzia el otro Circulo Polar, hazen quarenta y ocho. Deſde eſtos Circulos haſta ſus Polos, ay otros ſeis climas de cada lado, que llaman Improprios, porque ſe miden no por la diferencia de media hora, ſi nò de vn mes entero, deſuerte que en todo ay ſeſenta climas.

Para ſaber en que clima vivimos, es meneſter contar las horas del dia maximo, reſtar dellas doze, y el numero reſiduo duplicado, que es, partidas las horas en medias, ſerà el del clima en que eſtamos.

Deſpues de aver explicado los circulos de la Eſfera, y ſus vſos, conviene examinar, y entender algunos ter-

terminos propios, que ocurren en la Geographia, y son los siguientes, que tocan à la tierra, y su division.

CONTINENTE, es vn espacio muy grande, y dilatado de tierra, como Europa, Asia, Africa, que tambien se llama Tierra firme.

ISLA, es vn pedazo de tierra, rodeada por todas partes del agua, y desasida del Continente, como Sicilia, Cerdeña, Malta, Canarias, Inglaterra, Corsica, Mallorca, Menorca, &c.

PENINSVLA, ò casi Insula, es vna parte de tierra, cercada de Mar, menos por vn lado, donde es vnida al Continente. Los Griegos la llaman Chersoneſos, y muchos Geographos se valen deste termino, como la Morea, y España, &c.

ISTHMO, es aquel espacio estrecho, ò lengua de tierra, que vne la Peninsula al Continente, y se estrecha entre dos Mares; como el que junta la Morèa, con Europa, y el de Panamà, que es casi puente de vna à otra America.

ESCOLLO, es vna Isla de peñas, yà salga visible de el agua, que se llamarà Sirto, yà quede algo cubierta.

BANCOS, ò Baxios, son vnos montones de arena, apenas cubiertos del agua, y se señalan en los Mapas con vnos punticos; suelen ser movibles, y mudarse de vna parte à otra.

PROMONTORIO, ò Cabo, es vn peñasco, ò punta de tierra, que se abança à la Mar, como el de Finis-Terræ en Galicia, el de San Vicente en Portugal, &c.

COSTAS, son lo largo de la tierra, que baña el mar.

MON-

Hosted by Google

MONTAñAS, ò Montes, ſon vnas partes de la tierra, muy levantadas ſobre la ſuperficie del Globo terreſtre.

CERROS, y Collados ſon los que no ſuben mucho.

LLANVRAS, ò Navas, ſon campos grandes, no interrumpidos con ſierras, ni deſigualdades.

IMPERIO, ò Reyno es vn diſtrito grande de la tierra, que contiene varias Provincias ſugetas à vn Emperador, ò Rey.

Los terminos que tocan à las partes Aqueas del Globo, ſon Occeano, Mares, Golfos, Eſtrechos, Pielagos, Archipielagos, Ponto, ò Mediterraneo, Senos, Enſenada, Euripos, Lagunas, Rios, Barra, Bahia, Remolino, Puerto.

MARES, ſon aquellos inmenſos Eſtanques de agua, y ſe dizen no tener fondo, quando no le alcançan dozientas brazas: ſe dividen en Occeano, Mediterraneo, y Caſpio, que no ſe comunica con el Occeano.

OCCEANO, ſon todos los mares juntos, que rodean la tierra por afuera, y reciben diferentes nombres de las Coſtas que bañan.

PIELAGO, es vna parte de mar ancha, ſin Islas, Eſcollos, ni Bancos.

ARCHIPIELAGO, es vna porcion dilatada de mar, ſembrada de muchas Islas, como el mar Egeo en la Grecia, y el de las Malucas en el Japon, &c.

PONTO, ò Mediterraneo, es vn mar rodeado de tierra, que por algun Eſtrecho ſe comunica con el Occeano.

Hosted by Google

GOL-

GOLFO, es vn braço del Occeano, que penetra mucho dentro la tierra: tambien se llama Seno, y Bahìa, como el Golfo de Venecia, el Golfo de Leon, &c.

PVERTO, es vn Golfo pequeño cerca de tierra donde pueden los navios recogerse.

ENSENADA, es el seno corto que haze el mar en algunos Puertos, ò entre Montañas en formà de media luna, y serà Bahìa si la entrada es estrecha.

BARRA, es la boca del Puerto, que tiene la entrada peligrosa.

ESTRECHO, es vn Braço de mar entre dos tierras poco distantes, por donde se comunican dos mares, como el de Gibraltar, que tiene hasta Zeuta quatro, à cinco leguas de ancho, y el de Calais, que desde esta Ciudad hasta Dovres en Inglaterra, tendrà con poca diferencia el mismo anchor.

EVRIPOS, son vnas partes de estrechos donde estàn las aguas por ciertos escollos, y cabernas en perpetua furiosa agitacion, yendo, y viniendo, como el de Sicilia, llamado Faro de Meisina.

REMOLINO, es donde el agua con impetu và haziendo como vn Circulo, y traga las embarcaciones que se le acercan.

LAGVNA, es vn estanque grande de agua, que en su profundidad, y anchura se asemeja à vn Mar: el lago es menor; pero nunca se seca, como hazen los Pantànos.

RIO, es agua, que corre sin pàrar, ni perder su nombre original, hasta llegar à desaguar en el mar.

ARRO-

Hosted by Google

ARROYO, ò rio pequeño es el que pierde ſu primer nombre antes de entrar en el mar.

El Globo Tarraqueo ſe puede dividir en tres maneras, artificioſamente, reſpecto de los Circulos celeſtes, en Zonas, Climas, Longitud, y Latitud. Naturalmente, en las partes arriba definidas, Iſthmos, Islas, Enſenadas, Mares, &c. cuyos lindes la miſma naturaleza ha demarcado. Y polyticamente en Imperios, Reynos, Republicas, y otros Eſtados, que determinò el libre alvedrio, y eleccion de los hombres. En quanto à lo artificioſo, yà quedan tocados los rudimentos; la diviſion natural reconocerà el curioſo Lector ocularmente de los Mapas gravados deſte librito; y la politica ſe procurarà declarar con la mayor brevedad en las reſpectivas deſcripciones.

Segun eſta diviſion politica ſe ſeñalan comunmente quatro partes de la tierra, Europa, Aſsia, Africa, y America: las tres primeras forman vn ſolo Continente, que es el Mundo antiguo, y la quarta Parte haze por sì ſola otro Continente, que llamamos el Nuevo Mundo, ò Indias Occidentales, porque ſe deſcubriò el año de 1492. y fue haſta entonces incognito. Otros Geografos añaden à eſtas quatro partes del Mundo otras dos, la tierra Artica, que ſe halla cerca del Polo deſte nombre, y la Antarctica, que eſtà al Polo opueſto Auſtral, que llaman Tierra incognita, y juzgan ſer vn Continente tan vaſto como Europa, Aſsia, y Africa juntas.

Quien quiſiere eſtudiar eſtas materias por menor, y

Hosted by Google

ſcien-

ſcientificamente, vea el Eſpejo Geographico, el Mundo de Medrano, y los dos tomos de Mr. Robbe, &c. Finalmente para la inteligencia de los Mapas ſiguientes, y todos los demàs, ſe ha de advertir, que à ſu parte ſuperior ſuele caer el Norte, à la inferior el Sur, à la derecha el Oriente, y à la izquierda el Occidente.

Suelen tambien llevar ſus eſcalas de leguas, ſobre que ſe buſca, y mide la diſtancia de dos lugares, de eſte modo: Se abre el compàs del vno al otro lugar, poniendo las puntas en los circulillos que tienen à eſte fin; llevada deſpues la miſma abertura del compàs ſobre la eſcala, ſe reconoceràn las leguas de diſtancia entre vno, y otro lugar. Si la abertura abraza mas leguas, que la Eſcala contiene, ſe medirà lo que ſobra en vna, ò mas vezes, y ſe ſumaràn las leguas de todas las medidas aplicadas à la Eſcala.

Aqui no puedo dexar de notar la gran diferencia que ay de leguas à leguas en vnos, y otros Payſes.

Una legua de Eſpaña tiene paſſos	3400.
Una legua Alemana.	4000.
Una legua comun de Francia.	2500.
Una legua grande de Francia	3000.
Una legua de Suecia, y de los Eſguizaros	5000.
Una legua de Ungria	6000.
La de Polonia.	3300.
Una legua de Inglaterra.	1250.
Una legua de Eſcocia	1500.
Una milla de Italia, haze paſſos	1000.
Una legua de Italia ſon tres millas	

ha-

Hosted by Google

haziendo vn paſſo Geometrico cinco pies, y vn pie doze pulgadas.

Lo ſegundo ſe advierte al Lector, que quando eſcrivo los confines de algun Continente, Reyno, Isla, ò Provincia particular, ſiempre empiezo por el Oriente, Mediodia, Poniente, y deſpues los limites que tiene al Norte. Item, quando digo tiene de largo tantas leguas, ſiempre entiendo de Oriente à Poniente, y ſu anchura de Mediodia al Norte, ò Septentrion.

La tercera advertencia es, que en las tablas que pondrè al fin, entre las Villas, y dependencias que ſubordinarè à cada Imperio, Reyno, Eſtado, ò Provincia, ſiempre en primer lugar ſe hallarà la Capital della. Y de las letras con que rematarè cada palabra, ò nombre proprio. La * ſignifica, que ay Corte del Soberano. *Ab*: ſignifica Abadia. *Cond*: Condado. *Im*: que es Ciudad Imperial. *M*: Marqueſado. *Patr*: que ay Patriarca. *Pr*: al principio Provincia; al fin Principado. *R*: Reyno. *Ven*: que es de Venecianos. La *Ar*: que ay Arçobiſpo. La *C*: Conſejo. *D*: Ducado. *Eſ*: que es de la Corona de Eſpaña. *Em*: que es del Emperador. *F*: que es del Rey de Francia. *G*: que ay vn Governador, ò Virrey. *H*: que es de Holandeſes. *In*: que ay Inquiſicion. *Ing*: que es de Ingleſes. *O*: que ay Obiſpo. *P*: que es Puerto. *S*: que es del Duque de Saboya. *T*: que es del Turco. *V*: que ay Univerſidad.

***

Hosted by Google

EURO-

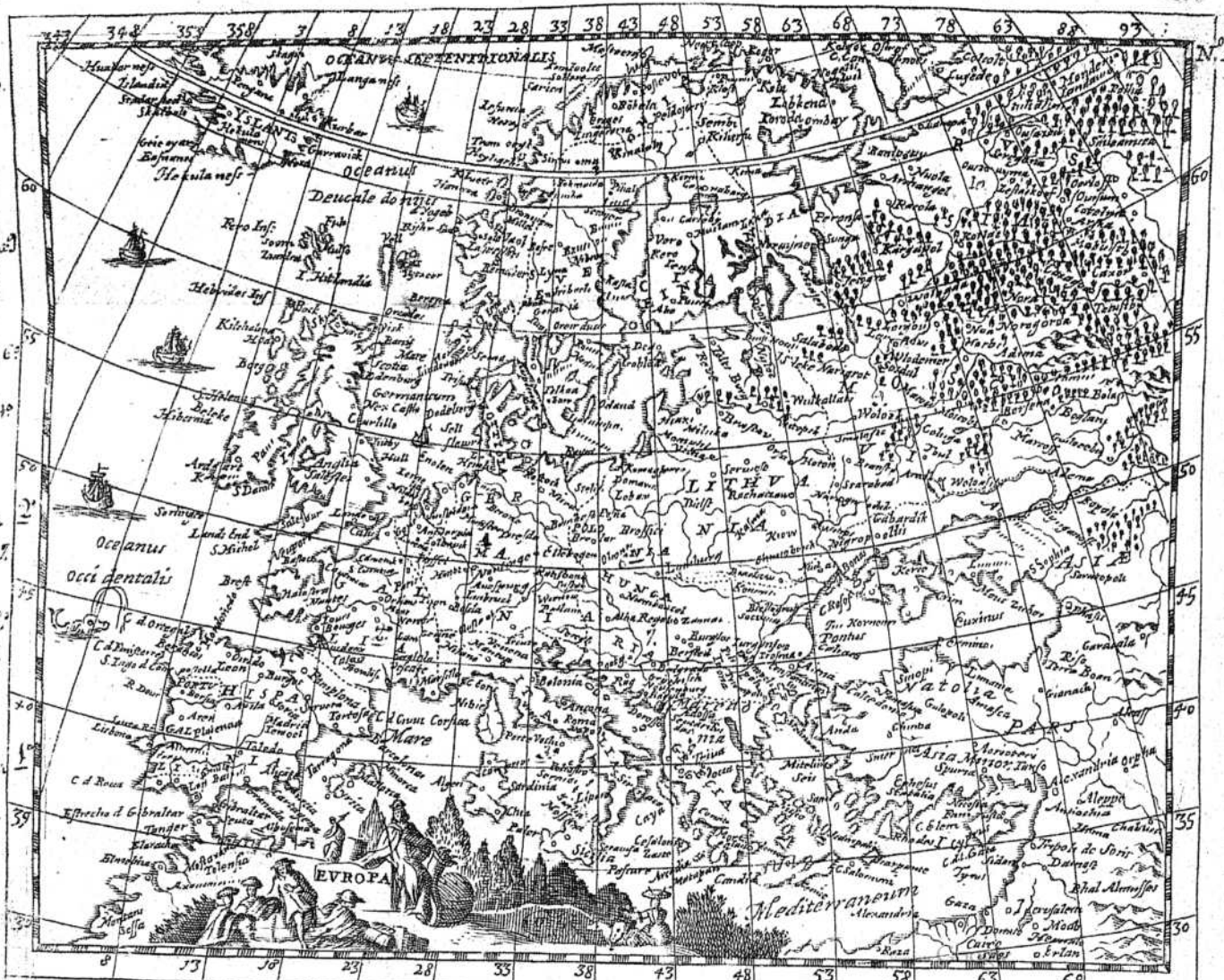
EVROPA
Oceanus Occidentalis
Oceanus Septentrionalis
Mare Mediterraneum
Pontus Euxinus
Asia Minor
Deuchale do niger
Occidentalis
Hungaria
Italia
Sicilia
Sardinia
Creta
Cypr.
Rhodus
Tripolis de Soria
Damasc.
Aleppo
Antiochia
Cairo
Alexandria
Gaza
Hierusalem
Tyrus
Sidon
Ephesus
Smyrna
Constantinopolis
Nicomedia
Nicea
Trapezunt
Sinope
Amasia
Caesarea
Iconium
Tarsus
Adana
Cilicia
Cyprus
Rhodus
Candia
Sicilia
Messina
Palermo
Napoli
Roma
Venetia
Genua
Florentia
Mediolanum
Augusta Vindelicorum
Ingolstadium
Norimberga
Ratisbona
Vienna
Praga
Cracovia
Varsavia
Gedanum
Lubeca
Hamburg
Bremen
Colonia
Francfort
Wormatia
Spira
Argentina
Basilea
Lugdunum
Paris
Rothomagus
Calais
Dieppe
Rouen
Caen
Brest
Nantes
Bordeaux
Burdigala
Tolosa
Narbona
Montpellier
Marsilia
Avenio
Lyon
Dijon
Besançon
Metz
Trier
Aachen
Maestricht
Utrecht
Amsterdam
Rotterdam
Middelburg
Antwerpen
Gent
Brugge
Bruxelles
Namur
Luxemburg
Liege
Lille
Arras
Amiens
Boulogne
Dover
Canterbury
London
Oxford
Cambridge
Yarmouth
Lincoln
York
Hull
Newcastle
Durham
Berwick
Edinburgh
Stirling
Glasgow
Aberdeen
Dundee
Perth
Inverness
Dublin
Kilkenny
Waterford
Cork
Limerick
Galway
Sligo
Belfast
Londonderry
Kilkenny
Wexford
Drogheda
Tuam
Athlone
Kilkenny
Ireland
Scotland
England
Wales
Hibernia
Islandia
Hecla mons
Groenland
Terra Labrador
Terra Nova
Terra Corterealis
Terra Florida
Terra Canada
Terra Virginia
Terra Mexicana
Terra Peruana
Terra Chilensis
Terra Magellanica
Terra Patagonia
Terra Brasilia
Terra Guinea
Terra Nigritarum
Terra Barbaria
Terra Numidia
Terra Libya
Terra Egyptus
Terra Arabia
Terra Persia
Terra Tartaria
Terra Sina
Terra Indica
Terra Zeylan
Terra Java
Terra Sumatra
Terra Borneo
Terra Celebes
Terra Moluccae
Terra Philippina
Terra Japonia
Terra Corea
Terra Tartaria
Terra Moscovia
Terra Lapponia
Terra Norwegia
Terra Suecia
Terra Gothia
Terra Finlandia
Terra Livonia
Terra Prussia
Terra Polonia
Terra Hungaria
Terra Austria
Terra Bavaria
Terra Suevia
Terra Helvetia
Terra Italia
Terra Gallia
Terra Hispania
Terra Portugallia
Terra Africa
Mare Atlanticum
Mare Rubrum
Mare Caspium
Mare Balticum
Mare Germanicum
Mare Britannicum
Mare Tyrrhenum
Mare Adriaticum
Mare Aegeum
Mare Nigrum
Mare Rubrum
Mare Caspium
Fretum Gibraltar
Fretum Magellanicum
Fretum Hudson
Fretum Davis
Fretum Anian
Fretum Sinarum
Fretum Sundae
Fretum Malacca
Fretum Bab el Mandel
Fretum Persicum
Fretum Constantinopolitanum
Fretum Dardanellorum
Fretum Gallipoli
Fretum Messinae
Fretum Fretensis
Fretum Britannicum
Fretum Calais
Fretum Dover
Fretum Gibraltar
Fretum Magellanicum
Fretum Hudson
Fretum Davis
Fretum Anian
Fretum Sinarum
Fretum Sundae
Fretum Malacca
Fretum Bab el Mandel
Fretum Persicum
Fretum Constantinopolitanum
Fretum Dardanellorum
Fretum Gallipoli
Fretum Messinae
Fretum Fretensis
Fretum Britannicum
Fretum Calais
Fretum Dover

EUROPA.

ESte Continente como, ſin diſputa es en extenſion de las quatro referidas partes del Mundo la menor, aſsi irrefragablemente por ſu calidad, temple, fecundidad, deſtreza, y numero de ſus moradores, es la mas noble, y aventajada, ſacando mas teſoros de ſu comercio, que las otras de todas ſus minas.

Y ſin detenerme ſobre la fabuloſa ethymologia, y origen deſte nombre Europa, paſſarè à notar, que eſta principal Region del Globo terreſtre, caſi toda eſtà dentro la Zona templada Septentrional, y ſu mayor extenſion del Mediodia al Septentrion, ſerà de 800. leguas grandes de Francia, y deſde Oriente à Poniente 900.

Sobre ſus limites precioſos ay varias contiendas, que no ſon deſte lugar; y baſta ſaber, que ſus lindes ſon el Archipielago, Heleſponto, Proponto, Boſphoro Thracio, Ponto Euxino, Boſphoro Cimmerio, mar del Azabache, el Don, ò Rio Tanais, haſta el Lago de Rezan, y vna linea imaginada deſde el principio del Tanais, haſta el grande Emporio del Norte, San Miguel Arcangel, donde el Rio Dwina deſagua en el mar Hyperboreo: el mar Atlantico, el Eſtrecho de Gibraltar, y el Mediterraneo: el mar Atlantico: el mar Hyperboreo.

Hosted by Google

El

El temple, fertilidad, y demàs prerrogativas de la Europa, sus Rios caudalosos, y Fortalezas, las costumbres, y genios de sus Pueblos se declararàn en adelante, tratando de cada vna de sus muchas hermosissimas Provincias en particular.

Destas las principales en que se divide esta mas noble porcion del Mundo, son 14. con el orden siguiente.

1 España, que contiene à Portugal, y consta de muchos Reynos. 2. Francia. 3. Italia. 4. La Germania inferior, que es Flandes, y Holanda en 17. Provincias. 5. La Germania superior, ò Alemania, que comprehende la Bohemia, y parte de Dinamarca. 6. La Polonia con la Prusia, Cassubia, Rusia Meridional, Podolia, Volinia, Liutuania, Livonia, Sumogitia, Massovia, y otros Estados. 7. La Ungria con la Transylvania, y ambas Moldavias, que la Meridional llaman Valaquia. 8. El Ilirico, que encierra la Croacia, Dalmacia, Bosnia, Rascia, y la Grecia. 10. La Romania. 11. La Servia, y Bulgaria. 12. La Menor Tartaria. 13. Parte del Estado del Gran Duque de Moscovia. 14. La Escandinavia, que contiene los Reynos de Norwega, Suecia, y Dinamarca; de cada vno destos Estados se hablarà adelante debaxo de sus titulos respectivos.

Dichos Estados, Reynos, Republicas, y Provincias se goviernan de muy diferentes maneras: el mas noble, y dichoso es el govierno Monarchico, como el de España, Francia, &c. El Despotico se vsa en Turquia,

Hosted by Google

quia, y Moſcovia: el Ariſtocratico en Venecia: El Democratico entre los Eſguizaros, y en Olanda; otros ay mixtos de Monarchico, y Ariſtocratico, como en Alemania, Inglaterra, y Polonia.

El Eſtado Monarchico es el que ſe govierna por vn ſolo Soberano.

El Deſpotico es el cuyo Monarca diſpone libremente de la vida, y muerte de ſus ſubditos ſin formalidad, ni via de juſticia.

El Ariſtocratico es el, donde goviernan algunos Nobles, ò Perſonas mas calificadas.

El Democratico es el, donde ſe eligen algunos del Pueblo, para que goviernen.

Profeſſanſe en dichos Eſtados de Europa varias Religiones, ſi aſsi ſe pueden llamar las Sectas diſtintas de la vnica verdadera Religion Catolica Romana.

Cinco ſon las principales, que ſe exercen, aunque las Sectas han echado muchas ramas. La mas antigua, y ſola verdadera es la Catholica, cuya Cabeza es el Romano Pontifice, Succeſſor de San Pedro, que ſe ſigue en Eſpaña, Francia, Italia, Flandes, y gran parte de Alemania, y Polonia, &c.

La Mahometana, que inventò, y enſeñò el año de 625. Mahometo, Arabe de Nacion, que los Turcos profeſſan eſtrechamente, y algunos de ſus Vaſſallos.

La Griega, de los que ſe apartaron de la Igleſia Romana, para ſeguir el ſciſma de Photio, falſo Patriarca de Conſtantinopla, y algunos dogmas de Arrio, Neſtorio, Eutiches, Dioſcoro, y otros Hereſiar-

fiarcas: varias Sectas que de aqui brotaron, se tienen en los Estados del Gran Turco, en Moscovia, y algunas tierras dependientes de Polonia.

La Luterana, que predicò Martin Luthero, Frayle Apostata, en el año 1517. y se professa en la Alemania baxa, Saxonia, Dinamarca, Suecia, y Bandeburgo. Y finalmente la Religion pretendida reformada, que compuso Juan Calvino de los errores de Wicleff, Hus, y otros Heresiarcas: destas dos vltimas han salido muchisimas otras Sectas, que se hallan en Inglaterra, Olanda, Alemania, y Polonia, aviendo mas de veinte diferentes de Luthero, y muchas de Calvino.

Los Soberanos que dominan en Europa oy en dia, son Nuestro Santissimo Padre el Pontifice Romano, el Emperador, el Rey de España, el de Francia, el de Polonia, el Rey de Portugal, el Rey de Inglaterra, el Rey de Suecia, el Rey de Dinamarca, el Czar de Moscovia, el Gran Turco, el Duque de Lorena, los siete Electores del Imperio, que son los Arçobispos de Moguncia, Treberis, y Colonia, el Duque de Babiera, el Conde Palatino del Rhin, el Duque de Saxonia, y el Marquès de Bandeburgo, à quienes se añadiò vltimamente el Duque de Hanover, aunque con oposicion de muchos. Las Republicas de Venecia, Olanda, Genua, y Luca, con los Cantones de los Esguizaros, el Lantgrave de Hassia, el Duque de Neuburgo, el Duque de Saboya, el de Florencia, el de Parma, el de Mantua, y el de Modena: los Duques de Hanover, Luneburh, Zell, Brunswich, Wolffenbutel,

Hosted by Google

N.° 19
ESPAÑA
Mar de Biscaya
OCEANO
MAR
MAR MEDITERANEO
FRANCIA
Montes
ROUSSILLON
ASTURIAS
GALICIA
PORTUGAL
CASTILLA LA VIEJA
CASTILLA NUEVA
NAVARRA
BIZCAIA
ARAGON
CATALUNA
VALENCIA
MURCIA
ESTREMADURA
ANDALUZIA
GRANADA
ALGARVE
AFRICA
ESTRECHO DE GIBRALTAR
I. MALLORCA
I. YVICA
C. de Finisterre
C. de Ortegal
C. de la Peñas
C. S. Vincente
C. de Roca
C. de Gatos
C de Palos
Bayonne
S. Iean de Luz
Toulouse
Perpignan
Elna
Colliour
LEON
OVIEDO
BURGOS
Lagroño
Calahorra
Tudela
Lerma
Valladolid
Palencia
Astorga
Zamora
Toro
Salamanca
Ciudad Rodrigo
Coria
Placentia
Segovia
Escorial
MADRID
Alcala de Henares
TOLEDO
Villarejo
Soria
Osma
Auila
Siguenza
Molina
Daroca
ZARAGOÇA
Calataiud
Huesca
Balbastro
Lerida
Tarragona
BARCELONA
Tortosa
Teruel
Albarazin
Cuenca
Segorue
Xucar R.
Xatiua
Moncolibre
Calatraua
Ciudad Real
Almagro
Baeça
Iaen
Cordoue
Guadalquivir
Baça
Guadix
Loxa
Alhama
Almeria
Vera
Malaga
Ronda
Marbella
Gibraltar
Cadix
Vegel
Ceuta
Tanger
Badajox
Merida
Alcantara
Albuquerque
Portalegre
Eluas
Euora
LISBOA
Santaren
Coimbre
Leiria
Idanha
Guarda
Viseu
Lamego
Porto
Braga
Bragança
Miranda
Tajo R.
Douro
Guadiana R.
Ayamonte
Alicante
Cartagena
Lorca
Orihuela
Escala de
10 20
Leguas de a mil pasos geometricos ó de una hora de Camino.

butel, y Holſtein; y finalmente tambien las Villas aliadas, Hanſeaticas, como Hamburgo, LubecK; Bremen RoſtrocK, &c. Los Obiſpos de Lieja, Munſter, y Paderborn.

Al fin en las tablas, ſe reconoceràn facilmente los Eſtados que cada Soberano poſſee en el Mundo al preſente año de 1708.

ESPAñA.

SE llamava antiguamente Iberia de el Rio Ebro: y porque es la parte mas Occidental de toda la Tierra-Firme, ſe dize tambien Heſperia, de donde nace el llamarſe aquella Punta en Galicia Cabo de Finis-Terræ. Es perfectamente Peninſula, porque el mar la baña por todas partes, menos la de los Montes Pirineos, que la dividen de Francia.

Los terminos de Eſpaña ſon, al Oriente, el Mediterraneo, y dichos montes; el Eſtrecho de Gibraltar; y el Occeano: tendrà por lo largo deſde el Cabo de San Vicente, que eſtà en los Algarves, haſta Colibre, junto à Perpiñan, en el Roſellon 260. leguas; y ſu ancho, deſde el Eſtrecho, haſta el Cabo de las Peñas, en Aſturias, ſerà de 160.

Seis ſon los principales Rios de Eſpaña, 1. Tajo,

Hosted by Google

que nace en los Montes de Albarracin, passa por las Villas de Zurita, Fontidueña, Aranjuez, Toledo, Talavera, Puente del Arçobispo, Almaràz, y Alcantara, despues entra en Portugal, y desagua en el Occeano, en Lisboa. 2. El Duero, que nace junto à Soria, passa por el Burgo de Osma, San Estevan de Gormaz, Simancas, Toro, Zamora, y entrando en Portugal à Miranda, desemboca despues en el Occeano en Oporto. 3. El Ebro, que nace cerca de Espinosa junto à Asturias, passa por Frias, Miranda de Ebro, Logroño, Calahorra, Tudela, Zaragoza, Caspe, y desagua en Tortosa, en el Mediterraneo. 4. Guadalquivir, que nace en Sierra Segura, passa por Baeza, Andujar, Cordova junto à Ezija, baña los muros de Sevilla, y entra en el Occeano, en S. Lucar, Puerto que està 7. leguas de Cadiz. 5. Guadiana, que nace junto à las Salinas, cerca las sierras de Alcaraz, en vnas Lagunas, passa por Calatrava, Puebla, Palacio de Rey, y al Molino de la Polvora del Alcazar de San Juan, se mete debaxo de tierra el espacio de 6. leguas, y bolviendo à salir junto à Arenas, passa por Medellin, Merida, y Badajòz; despues entra en Portugal, y và à desaguar en el Occeano, en Ayamonte, Puerto de Algarve. 6. El Miño en Galicia, que nace en los Montes, que estàn entre Lugo, y Mondoñedo; passa por Lugo, Belezar, Orense, y Tuy, entra junto à la Guardia en el Occeano. Es de notar, que todos estos Rios, menos el Ebro, corren de Oriente à Poniente, que es cosa bien singular.

De la fertilidad, temple, riquezas, y opulencia de esta

Digitized by Google

eſta Region, como de el valor, ſutileza, è ingenio de ſus Naturales, mas vale callar, que dezir poco, hallandoſe llenas de ello todas las Hiſtorias.

Divideſe la Eſpaña en quinze partes, que caſi ſon todas Reynos, y ſe llaman Caſtilla la Vieja, y la Nueva, Eſtremadura, Leon, Aragon, Navarra, Valencia, Murcia, Andaluzia, Granada, Portugal, los Algarbes, Galicia, Aſturias, Vizcaya, Cataluña.

En el medio de todos eſtàn las dos Caſtillas; de la Vieja, es Capital Burgos, donde eſtà cerca la celebre Abadia de las Huelgas, y ay vn famoſo Hoſpital Real para los Peregrinos.

La Capital de Caſtilla la Nueva es la famoſa Ciudad de Toledo, ſobre el Tajo, cuyo Arçobiſpo es Primado de las Eſpañas, con mas de dozientos mil ducados de renta; pero el primer Lugar entre ſus Villas tiene la Coronada Imperial de Madrid, ſobre el Rio Mançanares, por eſtàr en ella deſde el principio del Siglo de 1600. en conſideracion de ſu ſaniſsimo temple, la Corte de el Rey Catolico, por ſu grandeza, hermoſura de ſu Plaza Mayor, lo magnifico de ſus calles, y Palacios, abundancia de ſus fuentes, lo rico de ſus Templos, y otras prerrogativas.

Alcalà de Henares, à ſeis leguas de Madrid, es vna de las mas celebres Univerſidades de Europa, donde ſe enſeñan todas Sciencias, eſpecialmente la Sagrada Teologia eſpeculativa.

Enclavada con Caſtilla la Nueva eſtà la Eſtremadura, cuya Capital es Badajòz, fertiliſsima Provincia, eſ-

Hosted by Google

pecialmente en ganados, y tan templada; que los llevan alla à hibernar de partes muy remotas: tiene tambien minas de plata, y vn Governador, ò Capitan General de toda la Provincia.

Leon, cuyo largo serà de 40. leguas, y su ancho de 55. tambien està en lo interior de España, y tiene el nombre de su Villa Capital, y vn Obispo Sufraganeo del de Santiago: Su Iglesia Cathedral se estima la mas hermosa de España: en este Reyno està Valladolid (antes Corte de los Reyes) sobre el Rio Pisuerga, y Salamanca sobre el Rio Tormes, vna de las mas famosas Universidades de todo el Mundo.

Galicia, que es el Reyno mas Occidental, tendrà 50. leguas de largo, y 40. de ancho, su Capital es Compostela, ò en Idioma vulgar, Santiago, tan celebre por las Romerias continuas de todas las partes del Mundo; y es de notar, que son tantos los Franceses que vàn allà, que el camino Real le llaman, ò camiño Francès. Ay vn famosissimo Hospital Real, y Confessores para los Estrangeros; tiene Virrey, y Capitan General, que reside en la Coruña, adonde ay tambian vn Consejo Provincial, ò Audiencia. Ay minas de Oro, Plomo, Cobre, Hierro, y Bermellon, y grande abundancia de ganado, con que, y por ser los naturales muy dados al trabajo, aunque parezca el Reyno menos pingue, contribuye al Rey mas que ningun otro.

Dando la buelta de aqui àzia el Norte, y costeando el Occeano, se hallan las Asturias, que es vn Principado, de que se intitula el Heredero Primogenito de la Co-

Hosted by Google

rona

rona deEſpaña,tendrà 48.leguas de largo,y 18.de ancho,ſu Capital,es aora la Ciudad de Oviedo.

Vizcaya comprehende tres partes,la vna ſe llama propiamente Vizcaya, que es la mayor, y ſu Capital Bilbao,otra Guipuzcoa,ſu Capital Toloſa,la Provincia de Alaba,y ſu CapitalVictoria:las riquiſsimas minas de hierro, las dos Fortalezas de San Sebaſtian, y Fuente-Rabìa,y la Paz de los Pirineos,que ſe hizo ſobre el Rio Bidaſſoa, junto al vltimo Caſtillo,en la Isla de los Fayſanes, año de 1659. donde confina la Francia, hazen cèlebre à eſta Provincia.

Navarra, caſi toda eſtà rodeada de ſierras, tendrà de largo 28. leguas, y 32. de ancho: ſu Capital es la Ciudad de Pamplona, que eſtà muy cerca de la Raya de Francia, y al pie de los Pirineos: ſu Caſtillo paſſa por la mejor Fortaleza de Eſpaña. Aqui reſide el Virrey.

El Reyno de Aragon tendrà 80. leguas de largo, y 47 de ancho. Su Capital es Zaragoça ſobre el rio Ebro, con Silla Arçobiſpal,Tribunal de Inquiſicion, y Univerſidad. Su Govierno antiguo ſe componia de vn Virrey, Governador del Reyno,Audiencia Real,y Tribunal del Juſticia Mayor. Por las reboluciones de toda ſu Corona, en que ſe mezclò el año de 1706. perdiò, aſsi eſta Capital, como todo ſu Reynado, los Fueros,y Govierno,extinguiendoſe el Conſejo Privado, y Supremo, que avia mantenido en la Corte Catholica deſde el Rey Don Fernando. Entraron las Armas del Rey nueſtro Señor Philipo Quinto, man-

padas por el Sereniſsimo Señor Duque de Orliens, y recobrada la Capital de todo el Reyno, ſe puſo en ella vna Chancilleria, y Governador, conforme à las Leyes de Caſtilla año de 1707. Tiene eſte Reyno otras Ciudades, y Sitios de grande amenidad, y la de Hueſca es muy antigua, y celebre por ſu Univerſidad.

Cataluña ſolo tiene titulo de Principado: tendrà de largo 60. leguas, y de ancho 50. Su Capital es Barcelona, donde reſide el Governador, ò Capitan General: ay vn Obiſpo, Conſejo, y Tribunal de Inquiſicion. Fue tomada por el Duque de Vandoma, en 10. de Agoſto, deſpues de vnà increible reſiſtencia del Principe Jorge de Darmeſtat, y reſtituyda por la Paz del Haya, con Roſas, Gironà, Palamos, y Belver. Tiene eſta Provincia minas de oro, plata, criſtales, y jaſpes: à vna jornada de Barcelona eſtà el famoſo Santuario, y Abadia de Benitos, Monſerrate.

Sus Fortalezas àzia la Frontera de Francia, y el Roſellon, ſon Girona, Palamos, y Roſas, que ganò Francia en las vltimas guerras.

Revelòſe todo eſte Principado, menos la Fortaleza de Roſas el año de 1705. ſiendo ſu deslealtad origen de las ſangrientas guerras, que padece Eſpaña, por aver admitido, y llamado al Archiduque Carlos de Auſtria, reconociendole por Rey de Caſtilla, con era la Juſticia, y Derechos del Rey N. S. quien honrò à los Catalanes, mas que otro de los antecedentes Monarchas.

Hosted by Google

Con-

Continuando à dàr la buelta àziaMediodia,y Poniente, por las Coſtas del Mediterraneo, primero ſe encuentra.

El Reyno de Valencia, que tiene de largo 66. leguas, y de ancho 25. Su Capital es Valencia, ſobre el Rio Guadalaviar, à media leguecita de el Mar. Es ameniſsimo ſu temple, deſuerte, que en ſus muchos eſpacioſos jardines,y huertas nũca les faltã à los arboles flores,ni fruta. Tiene minas de plata,hierro,alabaſtro,alumbre,lapiz. Siguiò en la revelion el mal exemplo de Cataluña, y en caſtigo perdiò el Virreynato, y ſe le ha puesto Governador, y Chancilleria, conforme à las Leyes de Caſtilla. Es el Reyno de Valencia vno de los mas precioſos pedazos de tierra, que tiene la Corona de Eſpaña.

El Reyno de Murcia tendrà de largo 25. leguas, y 23. de ancho : ſu Capital es Murcia, ſobre el Rio Segura, y ſu Obiſpo lo es tambien de Cartagena ; es muy abundante en limones, naranjas, vinos, ſedas, alumbre, amethyſtos, almagre, y plomo.

Defendiòſe contra todo el poder de los Sedicioſos de Valencia el año de 1706. y en vna Villa de ſu Reynado llamada Almanſa ſe diò la Batalla cèlebre à 25. deAbril de 1707. en que perdieron losEnemigos mas de 18. mil hombres entre priſioneros, heridos, y muertos, ſiendo General de las Armas de ambas Coronas el Mariſcal Duque de BervicK. Eſta Victoria abriò la puerta à la conquiſta de Aragon, y Valencia, que ſe entregaron luego, y fixò la Corona

Hosted by Google

ſo-

sobre las Sienes de su Legitimo Dueño, vengando el agravio de aver el año antecedente atravesado las Castillas los Aliados.

El Reyno de Granada tendrà 80. leguas de largo, y 30. en lo mas ancho: Su Capital es Granada, sobre los Rios Darro, y Genil, al pie de Sierranevada, que siempre està cubierta de nieve: conquistòla el Señor Rey Don Fernando el Catolico de los Moros en el año de 1492. El Emperador Carlos V. empezò aqui en el Alhambra vn magnifico Palacio, pero no està acabado. Tiene la Ciudad de circuito mas de quatro leguas, y mas de mil Torres en sus murallas. Su Territorio es amenisimo, abundante en sedas, y hermoseado de vna Vega, ò llanura de mas de quatro leguas, que toda con el beneficio de dichos dos Rios, y la comodidad de las Azequias, se riega todas las vezes que se quiere. Ay vn Consejo Provincial, y vn Tribunal de Inquisicion; pero las calles son à lo Morisco, irregulares, y muy estrechas. La Metropolitana es magnifica, y lo serà mucho mas despues de senecida.

El Reyno de Andaluzia tiene de largo 84. leguas, y de ancho 52. Su Capital es Sevilla, sobre el Rio Guadalquivir, y sube la Marea, ô por lo menos la creciente hasta ella 15. leguas, defuerte, que pueden llegar à sus murallas grandes navios. Su Metropoli es bellisima, y por la Torre, ò Giralda, se puede subir à cavallo; es poco fuerte, y sus calles son irregulares, y estrechas à lo Morisco.

Cor-

Hosted by Google

Cordova fuè antiguamente Reyno, y Corte de su mismo nombre, oy es grande Ciudad sobre el Guadalquivir, pero poco poblada; siempre ha florecido de grandes Ingenios, siendo Patria de Seneca, Lucano, Averroes, y del Gran Capitan, &c.

Hallase en este Reyno de Andaluzia el Puerto, y Fortaleza de Gibraltar, que tiene enfrente la de Zeuta, que desde alli se vè; y con tener seis buenos navios de guerra en cada vna, ningun navio Estrangero podria passar del Occeano al Mediterraneo, ni à Levante sin licencia de su Magestad. Esta Fortaleza ocuparon los Ingleses en estas guerras, y persevera en su poder.

Tambien està el famosissimo Emporio de entrambos Mundos, y Puerto de Cadiz, que llaman Isla de Leon, en cuya Bahia caben mas de mil navios sin embarazarse, donde se cargan, y descargan los Galeones, y Flota de las Indias, y ay grandissimo comercio.

Costeando de aqui à pocas leguas, se encuentra el Puerto de Ayamonte, à la embocadura del Guadiana, y luego los Algarbes que es vna Provincia harto desdichada, y esteril, sin embargo tiene vn Obispo en Faro.

Ultimamente està el Reyno de Portugal, que comprehende casi toda la antigua Lusitania: heredòle el Rey Felipe Segundo, despues de aver echado al vsurpador D. Antonio, Prior de Crato, en el año de 1580. y sus sucessores los Reyes Catolicos lo posseyeron hasta el año de 1640. quando se levantaron los Portugueses, y coronaron por su Rey à Don Juan el Quarto

Hosted by Google

Du-

Duque de Bragança, cuyos descendientes le poſſeen pacificamente deſde la Paz hecha con la Reyna Madre Tutora, en el de 1668. Tiene de largo 110. leguas, y de ancho donde mas 50.

Divideſe el Reyno de Portugal en ſeis Provincias. 1. Eſtremadura, en que eſtà Lisboa la Capital Corte de los Reyes, y famoſiſsimo Puerto, adonde deſagua el Tajo; pero la Ciudad, aunque muy grande, tiene muy poco de magnifico, ò hermoſura, ſiendo las mas callejuelas, baxadas, y cueſtas, donde no caben ſi no literas. 2. Beyra. 3. Traſloſmontes, en que eſtà el Ducado de Bragança. 4. La Provincia de entre Duero, y Miño, adonde eſtà Braga, y Porto. 5. La de Alentejo. 6. El Reyno de los Algarbes.

Tiene eſte Reyno de Portugal minas de oro, plata, eſtaño, hierro, plomo, alumbre, criſtales, rubies, y otras piedras.

Las Islas principales de Eſpaña, que ſe hallan en el Mediterraneo ſon tres, que los antiguos llamaron Baleares; Mallorca, Menorca, è Ibiza. Mallorca eſtà en medio, tiene Ciudad famoſa, fuerte, y de ſu nombre, donde reſide el Virrey de aquellas Islas: à ſu Oriente eſtà Menorca, ſon dos buenos Puertos, y Payſes muy fertiles: Ibiza tiene la Capital de ſu nombre, y Formentera, grande abundancia de frutos, ſin animal alguno ponçoñoſo.

Ibiza, y Mallorca ſe revelaron con toda la Corona de Aragon; Menorca ſe mantuvo en ſu lealtad algo mas tiempo, haſta que levantandoſe tambien,

Hosted by Google

la

la recobrò la Guarnicion de Puerto Mahon. Su Govierno, como el de Cataluña ſerà conforme à las Leyes de Caſtilla.

Toda la Eſpaña fuè dominada deſpues del Imperio Romano de diferentes barbaras Naciones, por los Wandalos, Alanos, por los Godos, y ViceGodos, en todo mas de 700. años, y deſpues por los Moros de Africa, deſde el año de 711. haſta el de 1492. quando el Rey D. Fernando ganò à Granada.

El primero de la Caſa de Auſtria, que entrò en la Corona de Eſpaña fue Phelipe I. llamado el Hermoſo, por caſamiento con la heredera vnica Doña Juana el año de 1504. Sucediòle Carlos I. de Eſpaña, y V. Emperador de Alemania, nacido en Gante Cabeça de Flandes. Siguiòſe Phelipo II. el Prudente; à eſte Phelipo III. el Juſto; à eſte Phelipo IV. el Grande: à eſte Carlos II. el Deſeado, y por aver muerto ſin ſuceſsion, entrò à ſucederle como el mas immediato por deſcendiente de la Sereniſsima Infanta de Caſtilla Doña Maria Thereſa Reyna de Francia, Philipo V. el *ANIMOSO* Nueſtro Señor, antes Duque de Anjou, ſegundo Nieto de Luis XIV. el Grande de Francia, enobleciendo la Real ſangre de Borbon las dos mayores Monarchias de Europa.

En el año de 1610. ſe purgò totalmente de los Moros, que ſe toleraron haſta entonces, y por medio de la Inquiſicion ſe conſerva la Eſpaña mas que ningun otro Reyno glorioſamente limpia de qualquier Secta contraria à la Religion Catolica, y los Sectarios que co-

Hosted by Google

gen,

gen, si son obstinados, los queman: sin embargo por lo pingue de la tierra, y el gran comercio, se hallan muchos Judios, sin poderlos desarraygar. Atribuyese à dicho exterminio de los Moros, que passaron de 900y. y à los infinitos Españoles que coechò el oro de las Indias, el estàr tan despoblada la España.

FRANCIA.

ESte Reyno se llamava antiguamente Galia, y tiene su nombre de los Franços, Pueblos de Alemania, que passaron à habitarle. Son sus lindes Alemania, los Esguizaros, y Piamonte: el Mediterraneo, y Montes Pirincos, que la dividen de España, como los Alpes de Italia: el Occeano; la Manga, ò Canal de Inglaterra, y los Payses Baxos. Està enmedio de la Zona templada Septentrional; en lo mas largo de Poniente à Oriente, desde la punta de Bretaña, llamada Conquet, hasta mas allà de Sarralva, en Lorena, tendrà 200. leguas, y de ancho del Medio dia al Septentrion, que es desde los Pyrineos hasta Calès 180.

Quatro principales son los caudalosos Rios que entre otros muchos fertilizan este abundantisimo, y poderoso Reyno, la Sena, ò Sequana, que nace en Sansene,

Hosted by Google

N.o 30
YNGLATERRA
Canal de Ynglaterra ô Paso de Cales
MAR OCCEANO
MAR MEDITERRANEO
LA FRANZIA
Con los estados que ha conquistado hasta la paz de 1684
20 Leguas d'3000. pasos Geometricos cadauna ô de una hora de camino.
ESPAÑA
Colonia
Pais bajo
Flandes
Normandia
Bretaña
Maine
Anjou
Orleans
Campania
Lorena
Borgona
Berry
Poitou
Limosin
Guiena
Gascoña
Lenguadoca
Delfinado
Provença
Saboia
Suizos
Italia
Alsacia
Lamarche
Borbones
Auvergne
Lyonnois
Forez
Bresse
Bugey
Dombes
Franco Condado
Paris
Londres
Calais
Boulogne
Amiens
Rouen
Caen
Dieppe
Havre de Grace
Sedan
Verdun
Metz
Toul
Nancy
Bar
Reims
Troyes
Orleans
Blois
Tours
Angers
Nantes
Rennes
Brest
Quimper
Vannes
Auxerre
Nevers
Dijon
Autun
Chalon
Macon
Lyon
Grenoble
Valence
Vienne
Chambery
Geneva
Lac de Genova
Bayona
Pau
Tolosa
Burdeos
Agen
Cahors
Montauban
Rodez
Alby
Castres
Narbona
Montpellier
Nimes
Arles
Aix
Marsella
Tolon
Niza
Digne
Sisteron
Orange
Avignon
Vence
Puy
Aurillac
Clermont
Limoges
Poitiers
Saumur
Saint Malo
Brest
Quimper
Vannes
Nantes
Rochelle
Xaintes
Perigueux
Bourges
Nivernois
Chartres
Montargis
Fontainebleau
Meaux
Soissons
Laon
Rheims
Sedan
Mezieres
Thionville
Luxemburg
Namur
Liege
Maestrik
Rin R.
Mosa R.
Sena R.
Loira R.
Garona R.
Rodano R.
Saona R.
Mar R.
Oise R.
Aisne R.
Marne R.
Yonne R.
Allier R.
Lot R.
Dordoña R.
Charente R.
Vienne R.
Cher R.
Indre R.
Sarta R.
Mayenne R.
Vilaine R.
Ill R.
Var R.
Durance R.
Isere R.
Drome R.
Ardeche R.
Gard R.
Aude R.
Tet R.
Segre R.
Ebro R.
Mont Louis
Rosellon
Perpignan
Salses
Narbona
Cevenes
Montes Claros
Mont Cenis
Mont Viso
Mont Ventoux
Mont Louis
Mont Belliard
Briançon
Embrun
Gap
Digne
Castellane
Grasse
Frejus
Toulon
Marsella
Aix
Arles
Tarascon
Avignon
Carpentras
Vaucluse
Orange
Vaison
Montelimar
Valence
Romans
Grenoble
Briançon
Susa
Pinerolo
Turin
Chambery
Annecy
Geneva
Lac de Genova
Thonon
Evian
Bayona
Pau
Oleron
Bearne
Navarra
Ayre
Dax
Mirande
Auch
Lectoure
Agen
Condom
Marmande
Bazas
Langon
Burdeos
Blaye
Bourg
Libourne
Perigueux
Sarlat
Figeac
Rodez
Millau
Alby
Castres
Lodeve
Pont
Toulouse
Montauban
Cahors
Moissac
Agen
Tournon
Puy
Aurillac
Clermont
Thiers
Riom
Issoire
Brioude
Mende
Vivieres
Lar Savenes
Limoges
Tulle
Brive
Uzerche
Turenne
Ventadour
Aubusson
Guerete
Bourbon
Moulins
Nevers
Cosne
Gien
Montargis
Fontainebleau
Melun
Meaux
Paris
Versalles
Chartres
Dreux
Evreux
Rouen
Caen
Bayeux
Coutances
Cherbourg
Granville
St Michel
Harfleur
Honfleur
Havre de Grace
Dieppe
Abbeville
Montreuil
Boulogne
Calais
Gravelines
Dunkerque
Ypres
Lille
Tournay
Arras
Cambray
Valenciennes
Mons
Namur
Liege
Maestrik
Juliers
Duren
Aquisgran
Treves
Luxemburg
Thionville
Metz
Toul
Verdun
Sedan
Mezieres
Rheims
Soissons
Laon
Amiens
Abbeville
Montreuil
Boulogne
Calais
Gravelines
Dunkerque
Ypres
Lille
Tournay
Arras
Cambray
Valenciennes
Mons
Namur
Liege
Maestrik
Juliers
Duren
Aquisgran
Treves
Luxemburg
Thionville
Metz
Toul
Verdun
Sedan
Mezieres
Rheims
Soissons
Laon
Amiens

ſene,ſeis leguas de Dijon en el Ducado de Borgoña, y paſſando por Sene,Bar,Troya, Melun, Corbeil, Paris, Meulan, Nantes, Vernon, Roan , Caudebec : de alli à 4.leguas entra en el Mar Britanico, ò Canal de Inglaterra. La Loira,que nace en Godet en las Cevennas, à 4. leguas de la Villa de Pui, paſſa por Feurs , Roanne, Bourbon,Dezize,Nivers,Orleans, Blois, Tours, Sanmur,y Nantes,deſde donde ſe navega, haſta el Occeano,donde deſagua en Sanazayre. La Garona,que nace en Salurdun,al pie de los Pyrineos en la Gaſcuña,paſſa por S.Bertran,Rieux,Toloſa,Agen,Burdeos,y deſde aqui es navegable por eſpacio de 20. leguas, haſta entrar en el Mar de Gaſcuña , pero perdiendo ſu primer nombre,y tomando el de Gironda.

El Rhodano, que tiene ſu nacimiento en los Alpes, fuera del Reyno,en el Monte S.Godardo, tierra de los Griſones,paſſa por Sion, entra en el Lago de Ginebra, Leon, Viena, Valencia, Montlimat, Viviers , Aviñon, Arles,y Dormet,y de alli à 4.leguas ſe pierde en el Mediterraneo por muchas bocas. Por dominar en eſte Reyno Marte, y Jupiter, ſon ſus Pueblos inclinados à las armas,y al trabajo,comercio,y ſciencias,deſuerte, que en todo el Norte ningun Cavallero es eſtimado, que no ha vivido algunos años en Francia , y aprendido ſu lengua, corteſania, y buen arte.

Antiguamente ſe dividia la Galia en Ciſalpina, y Tranſalpina. Item,deſpues en Galia Belgica, Celtica, Aquitanica, y Narbonenſe; pero oy dividen eſte Reyno por los 12.Goviernos,que ſe juntaron en las Cortes

Hosted by Google

tes Generales el año de 1614. à que añadiendo los Franceſes ſus conquiſtas de Saboya, Condado de de Borgoña, Lorena, en Alſacia, Luxemburgh, y Flandes, cuentan 18. Provincias, ò Goviernos. ¶ Son, pues, ſus principales Provincias. 1. La Guiena, ò Aquitania, cuya Capital es Burdeos. 2. El Govierno de Lenguadoca, que comprehende el Roſellon, ſu Capital Toloſa, la mejor Ciudad deſpues de Parìs, y ſu Paìs el mas fertil, y ameno de todo el Reyno. 3. La Proença, ſu Capital Aix. Contiene el Principado de Orange, cuya Fortaleza poſſeyò, y mandò bolar el Rey de Francia; pero ſe reſtituyò al Rey Guillermo, por la paz del Haya, fortificada como antes; la Capital es Carpentras, que pertenece al Papa, como tambien Aviñon, adonde no poco tiempo eſtuvo la Silla Apoſtolica, y ay las mas hermoſas murallas del mundo. 4. El Delfinado, de que toman el nombre los Principes herederos, por el concierto con que le cediò el Conde Imberto al Rey Felipe de Valois: ſu Capital es Granoble, ſobre el Rio Isàra. 5. El Govierno de Leon, cuya Capital es Leon, Ciudad de las mas ricas, hermoſas, y antiguas de Europa, cèlebre Emporio, donde ſe juntan los Rios Rhodano, y Sona. 6. El Govierno, ò Ducado de Borgoña, cuya Capital es Dijon, ſobre el Rio Uche, contiene la muy inſigne Abadia Ciſtercienſe, y la Breſſa, que fue de los Duques de Saboya. 7. La Champaña, que aſsi ſe llama por ſus hermoſos grandes campos; contiene varias Provincias. 1. La Champaña, ſu Capital Troya

Hosted by Google

ſobre

ſobre la Sena. 2. El Remès, ſu Capital Rems, cuyo Arçobiſpo conſagra los Reyes de Francia. 3. El Perthès. 4. El Retheles. 5. El Vallage. 6. El Baſsiñy, ſu Capital Langres. 7. El Senonenſe, ſu Capital Sens, y ſu Arçobiſpo Primado de las Galias, aunque ſe lo diſputa el de Leon. 8. Bria de Champaña, ſu Capital Provins.

El Octavo Govierno es el de la Picardìa, que paſſa por la mas noble Provincia, y es el Solar de muchiſſimas iluſtres Caſas: ſu Capital es Amiens. En eſte Govierno entravan los Franceſes el Pais de Artois, con ſu Capital Arràs, y el Chambreſi, Hainaut, y Luxemburgh, conquiſtas de Flandes.

El nono es Normandìa, ſu Capital Ruan, ſobre la Sena, cèlebre Emporio. El 10. la Bretaña, por todas partes bañada del Occeano; contiene las Dioceſis de Renes, Dol, S. Malo, S. Brieu, Treguier, S. Pol, de Leon Quimper, Vanes, y Nantes: ſu Capital es Renes. Los Goviernos referidos ſe hallan en lo exterior de la Francia, y en lo interior.

El vndezimo Govierno, ó Provincia es la de Orliens, que comprehende otros doze Goviernos ſubalternos, ſiendo la mas eſtendida de todas: ſu Capital es Orliens, antiguamente Corte de vn Reyno; pero aora es Ducado, y Titulo de los ſegundos Genitos de Francia.

La duodezima Provincia es la Isla de Francia, que aunque la menor, es ſu Govierno el mas apetecible de todos: llamaſe Isla, porque ſe encierra entre los qua-

tro Rios Sena, Marna, Oise, y Aisne: su Capital es Paris, Corte de los Reyes de Francia, aunque lo mas residen en los Palacios circunvecinos de S. German, S. Claudio, Fontenablau, y Versalles: tiene esta Ciudad la grandeza, riqueza, y demàs ventajas que todos saben; su Arçobispo es Duque, y Par de Francia de poco acà.

El Ducado de Lorena, que antiguamente fue Reyno, tiene por Capital à Nancy, Corte que fue de sus Duques: contiene ademàs del Ducado de Lorena, el de Bar, y por la paz del Haya se bolviò à sus Duques: pero demolidas las Fortificaciones. El Condado de Borgoña, ò Franco Condado, que era vno de los diez Circulos del Imperio, y joya estimada de la Corona de España: tiene por Capital à Dola, y singular abundancia de excelentes vinos, trigos, ganados, y Salinas.

De la Saboya, Piamonte, y los Payses conquistados se hablarà separadamente abaxo.

Los Pares de Francia fueron al principio que los criò Carlo Magno, doze; seis Eclesiasticos, y seis Seglares: entre los primeros ay tres Duques, el Arçobispo de Rems, el Obispo de Lan, y el de Langres; y tres Condes, el Obispo de Chalon, el de Noyon, y el de Boves. Tambien entre los Seglares ay tres Duques, el de Borgoña, el de Normandia, y el de Aquitania, ò Guiena; y tres Condes, el de Flandes, el de Tolosa, y el de Champaña. Los demàs se instituyeron despues. El Christianissimo Rey de Francia es oy

Hosted by Google

Luys

N.° 35
Palma
600. Pasos Geometricos ô dos horas d camino
DALMATIA
GOLFO DE VENETIA
Venetia
Trento
Verona
Padua
Rouigo
Bergamo
Milan
Mantua
Cremone
Pauia
Placencia
Parma Duc
Modena Duche
Reggio
Ferrara
Bologna
Rauenna
Ancona
Loreto
Spolete
Perusa
Aquila
Molisse
Chieti
Angelo
Ragusa
Zara
FRANZIA
Pignerol
TVRIN
Mondoui
Nise
Monaco
Mar de Genova
Mar de Proenca.
Frejuls
Genes
Sauone
Luca
Arno
TOSCANA
Sienne
Pise
Ligourne
Cap Corse
Porto Longone
Orbitel lo
Oruiete
Viterbo
Narni
ROMA
Terracine
Ciuita Vecchia
Porto Ostia
Mar de Tosca-na
Tirrheno
YSLA DE CORSEGA
Adiazo
Gaeta
Capoue
Beneuento
NAPOLES
Salerno
Tarento
Otranto
Golfo de Taruto
MAR MEDITERRANEO
ISLA DE ZERDENA
Sazer
Oristan
Caller
Villa d'Iglesia
Cap Tauolaro
Islas de Lipari
Lipari
Far
Melazo
Messina
Reggio
Cap di Gallo
Palermo
Mazara
Catania
Agusta
Saracusa
Noto
Mar Jonico
ITALIA
27 28 29 30 31 32 33 36 37 38 39 40 41 42 43
29 30 31 32 33 34 35 36 37 40 41 42
46 45 44 43 42 41 40 39 38 37 36

Luys XIV. que fue el primero, quien prohibiò el Exercicio de la Religion pretendida reformada de Calvino en el año de 1686. echando todos sus Sectarios, que eran innumerables, con impulso mas de Religion, que de Politica, contra los Edictos de Nantes, que en su favor otorgaron los Reyes predecessores.

Esta Corona es hereditaria oy en la Casa de Bourbon, y siempre con exclusion de hembras, en virtud de la Ley Salica.

ITALIA.

LA Italia, jardin de Europa, se estiende en forma de bota, y como Peninsula, casi por todas partes bañada del mar; su mayor longitud desde Lauset en Saboya, hasta Otranto, en el Reyno de Napoles, es de 210. leguas, pero su latitud es muy irregular, y donde mas de 157. leguas. Confina con el Rio Arça, y Golfo de Venecia: el Mar: los Alpes, y Rio Varo: y con el Golfo Adriatico.

Son quatro sus principales Rios. 1. el Pò, dicho Eridano, que nace del Monviso, monte altissimo en Piamonte; passa por Saluza, Turin, Trin, Casal, Valen-

cia, Plasencia, Cremona, y Ferrara; despues entra en el mar Adriatico, siendo navegable casi desde su principio. 2. El Athesis, ò Adige, que nace en el Condado de Tirol, passa por Tentro, Verona, Rovigo, desagua por Valprona en el Adriatico. 3. El Tibre, que nace en el monte Apenino; y passando por las Villas de Burgo, S. Sepulchro, Città de Castello, Perugia, y Roma, entra por Ostia en el mar Toscano. 4. El Arno, que nace en el monte Apenino, atraviessa la Toscana, y passando por Florencia, y Pisa, entra en el mar Ligustico. Tiene tambien la Italia algunos insignes Lagos, v.g. el Lago de Como, el de Iseo, el de Garda, y el de Perusa.

Roma es la Capital de toda Italia, que de dos mil años acà es, y passa por la mas celebre del Orbe, y Cabeza del mundo. Puedese dividir la Italia en las treze partes siguientes, empezando de lo mas Occidental.

1. El Estado, ò Ribera de Genua, que tiene la Capital de su nombre, muy poderosa, y bella, con increible trato, y comercio; contiene Monaco, con Presidio Francès, y Final que es del Rey nuestro Señor, y al presente le poseen los Alemanes.

2. La Toscana, que fue vn Reyno, llamado antiguamente Hetruria, ò Tuscia: su Capital es Florencia, vna de las mas hermosas Ciudades de Italia, Corte del Gran Duque, que es nombre de sus Soberanos desde Pio V. acà. El Emperador Carlos V. incorporò à la Toscana las Republicas de Pisa, y Sena, à favor de Cosme de Medicis.

Digitized by Google

En

En esta Provincia està tambien la Ciudad Libre, y Republica de Luca, y las de Piombino, Orbitelo, Telamon, y Puerto Hercole, que son de Espaňa.

3. La Campaňa de Roma, que es del Estado Eclesiastico, y su Capital la del Mundo, la celebrada Ciudad de Roma, que el Tibre divide en dos partes.

4. El abundante, y amenisimo Reyno de Napoles, perla de la Corona de Espaňa, que contiene poco menos de la mitad de toda Italia, casi por todas partes està rodeado del Mar: su Capital es la insigne, y mayor Ciudad de Italia, que dà su nombre al Reyno, llamada antiguamente Partenope. Divideſe en 12. Provincias, la Basilicata, Tierra de Bari, Tierra de Otranto, las dos Calabrias inferior, y superior. La Tierra de Labor, con su padrastro, el Monte Vesuvio. El Abruzo, Condado de Molisi, la Pulla, la Capitanata, los dos Principados Citerior, y Ulterior.

En la Ciudad de Napoles, que tiene vn bellisimo Puerto, reside el Virrey, que govierna por su Magestad Catolica, que lo posee juntamente con la Sicilia, en feudo de la Iglesia, y Sumo Pontifice, pagando cada año à su Santidad por ellos la Vispera de S. Pedro, siete mil escudos, y vna Hacanea blanca. Ay en este Reyno 20. Arçobispados, y 130. Obispados, pero son los mas muy tènues, 21. Titulos de Principes, 35. Marqueses, y Condes, 2700. Poblaciones. Revelòse con todo el Reyno el año de 1707.

5. La Marca de Ancona sobre la costa del Adriatico, que contiene la Santa Casa de Loreto, y es casi toda del Papa, como

Hosted by Google

6. El Ducado de Espoleto, ò la Umbria, con la Tierra de Sabina.

7. La Romagna, que contiene Ravena, y Boloña, famosa Academia, con la pequeña Republica de San Marino, que està debaxo el amparo de su Santidad, oy Clemente XI. Del Estado Eclesiastico es tambien el Patrimonio de San Pedro, el Ducado de Castro, Orvieta, Perugia, y el Ducado de Urbino.

8. El Estado, ò Republica de Venecia, que tiene vn Patriarca, y su Capital del mismo nombre, edificada de 72. Islas el año de 421. Ciudad tan primorosa, y rica, que no es facil hallar su igual, toda en forma de Isla, rodeada del Mar, con algunas Islitas circumvezinas, habitadas de Religiosos, y Maestros de obras excelentes. Divide se en seis partes. 1. El Dogado, ò Pais del Dux, que govierna la Republica desde el año 697. 2. La Polesina de Rovigo. 3. El Paduan. 4. El Veronès. 5. La Marca de Trevisa, y 6. El Vicentino.

9. La Lombardia, dividida por el Pò en dos partes, de que la vna comprehende los Ducados de Parma, Modena, Ferrara, Monferrato, y Mirandola; la otra el Ducado de Milàn, y el de Mantua; el Bressan, Bergamach, y Cremach, que son tres, como Provincias de Venecia.

El Ducado de Parma tiene su Soberano aparte, que es de Casa Farnese, y tambien el de Modena, Feudatario del Emperador, que es de Casa Este; Ferrara es del Papa. El Monferrato pertenece parte al Rey de España, parte al Duque de Saboya. Casal, su mas fuer-

Hosted by Google

te

Ducado de Saboia, Prinzipado del Piamonte, Y Condado de Niza.
Millas Alemanas 15 en un grado
Millas de Françia 20 ē un grado
Lago de Genova
SUIZOS
LAUSANNE
GENEVA
Thonon
Chanberri
DUCADO DE SABOIA
Ducado de Avosta
VALESS
Ducado de Milan
PIAMONTE
CASAL
MONFER
TURIN
Carmañola
Saluzo
Piñarol
Suse
Briançon
AMBRUN
GRANOBLE
Cune
Mondovi
Tenda
Niza
Antibo
Cabo de Antibo
Mar Mediterraneo
ALBENGA
Oneglia
Noli
ARONA
Novar
Asti
Ivrea
Verelli
26
27
28
44
45
46

te Plaza se ganò el año 1695. de los Franceses, y queda demolida. Mirandola tiene asimismo su Duque à parte, que es de Casa Cibo, como el Ducado de Mantua, cuyo Duque aora (antes solo Marquès) es Gonçaga; pero Feudatario del Señor Emperador. Sus Capitales son Parma, Mantua, y Modena.

10. El Ducado de Milàn, que recibe su nombre de su insigne Capital, y es vno de los principales Estados de la Corona de España, se govierna por vn Governador, que reside en su famoso Castillo, es feudo del Emperador, y dizen fue sitiada esta Ciudad 40. vezes, y tomada 12. Poseen este Ducado al presente los Alemanes.

11. El Piamonte, que està al pie de los Montes Alpes, contiene los Marquesados de Ivrea, Suza, Saluza, y Ceva, el Ducado de Aost, el Vercèlès, y el Condado de Asti. Su Capital es Turin, sobre el Pò, Corte celèbre de los Duques de Saboya, Principes de Piamonte, cuya Ciudadela es la primera de Europa, del mismo Maestro que la de Amberes. El Condado de Nizza es oy tambien del Duque de Saboya. Es este Ducado Soberano en Europa, y sus Duques à quienes se dà Alteza Real, descienden de los antiguos Duques de Saxonia, y se intitulan Reyes de Chipre: por averse casado el Duque Luys con la heredera de aquel Reyno, y Vicarios perpetuos del Sacro Romano Imperio. Se divide la Saboya en 6. partes, la Saboya, la Mauriana, la Tarantesa, el Genuès, el Fausiñy, y el Cables: su

Capital es Chambery. Y toda la Saboya està baxo el poder de Francia el dia de oy.

El Embaxador deste Duque, de tres años acà tiene tratamiento de testa Coronada en España, como antes tenia yà en Francia, Viena, y Londres.

12. El Friuli, cuya Capital fue antiguamente Aquileya, Corte de Emperadores, yà arruynada, oy es Udina. Es de los Venecianos esta Provincia; pero Trieste Puerto, y Ciudad Episcopal es del Señor Emperador.

13. La Istria, que pertenece parte à la Augustissima Casa de Austria, y parte à la Republica de Venecia.

Dirè de passo, que la pequeña Republica de Luca està casi entera en la Toscana; tuvo Govierno Democratico, oy la Govierna vn Gonfaloniero, que se elige de dos en dos meses de entre los Nobles, y le assisten nueve Ancianos con Titulo de Excelentissimos, que tambien se mudan cada dos mēses; està debaxo la proteccion del Emperador. Su Capital es Luca, sobre el Rio Serchio, bien fortificada, y con grande comercio.

Suelen los Italianos celebrar sus diez mas ilustres Ciudades con estos Epitectos: Roma la Santa, Napoles la Gentil, Venecia la Rica, Genova la Sobervia, Milàn la Grande, Florencia la Bella, Boloña la Gruessa, Padua la Docta, Ravena la Antigua.

En toda la Italia solo se professa, y permite la Religion Catolica Romana.

Las

Hosted by Google

Las Islas principales adiacentes de Italia ſon, la de Sicilia, ò Tinacria, que es Reyno en el Mediterraneo, ſeparado de el de Napoles, por el Faro de Meſsina, tiene vn Virrey por el Rey de Eſpaña, que reſide en ſu Capital de Palermo, es muy fertil, y abundante; pero tiene vn fiero padraſtro en el monte Æthna, ò Mongibelo, cuya altiſsima cumbre eſtà ſiempre cubierta de nieve, y del medio ſalen continuas llamas como de vn grandiſsimo horno, que muchas vezes cauſàn terremotos, y abiſman las Ciudades, como ſucediò tres años ha, à Catania, y Zaragoça, &c.

La Isla, y Reyno de Cerdeña, en el Mediterraneo, tambien muy abundante de trigos, vino, y azeyte, tiene ſu Virrey por el Rey Catolico: y ſu Capital es Caller.

La Isla de Corcega, cuyo ambito ſerà de cien leguas, es de poco provecho, por ſu poca poblacion, y temple mal ſano: ſu Capital es la Baſtia: poſſeenla mas ha de 600. años los Ginueſes, que mudan el Governador de dos en dos años.

La famoſa Isla de Malta, cuyo ambito ſerà de 20. leguas: concediòla el Señor Emperador Carlos V. en el año de 1530. à los Cavalleros valeroſos de San Juan de Geruſalem, deſpues que el Turco en 1522. los echò de la Isla de Rhodas. Aqui vive el Gran Maeſtre de la Orden, con Titulo de Eminencia, y reſiden muchiſsimos Cavalleros, que hazen ſus Carabanas; tiene admirables Fortificaciones.

La

Hosted by Google

La Republica de Venecia tiene en el mar Adriatico, las Islas de Corfù, Cefalonia, Zante, y otras muchas.

LOS PAISES BAXOS, ò Germania inferior.

DEspues de los Alpes se entra en la Germania, que se divide en Superior, è Inferior; de la primera se tratarà en el Capitulo siguiente.

Llamase inferior, ò Pais Baxo, no solo porque es muy llano, y sin Montes; pero tambien porque està àzia el Mar, donde desaguan los Rios; y sobre todo, porque parte de estos Estados està inferior al mismo mar, y se inundàra, si no fuera por los diques, y fuertes reparos.

Confinan con Alemania, con la Lorena, Champaña, y Picardia: y con el Occeano.

Tendràn de Oriente à Poniente, desde Keyel, en los Confines de Luxemburgh, hasta Baurains en Artesia 66. leguas, y del Mediodia al Septentrion 80. desde Tionvila hasta las Costas de Groninga.

Sus principales, y caudalosos navegables Rios, son el Rhin, cuyo origen, y curso declararè, tratando de la Alemania; la Mosa, que nace en Champaña, cerca del

Hosted by Google

Lu-

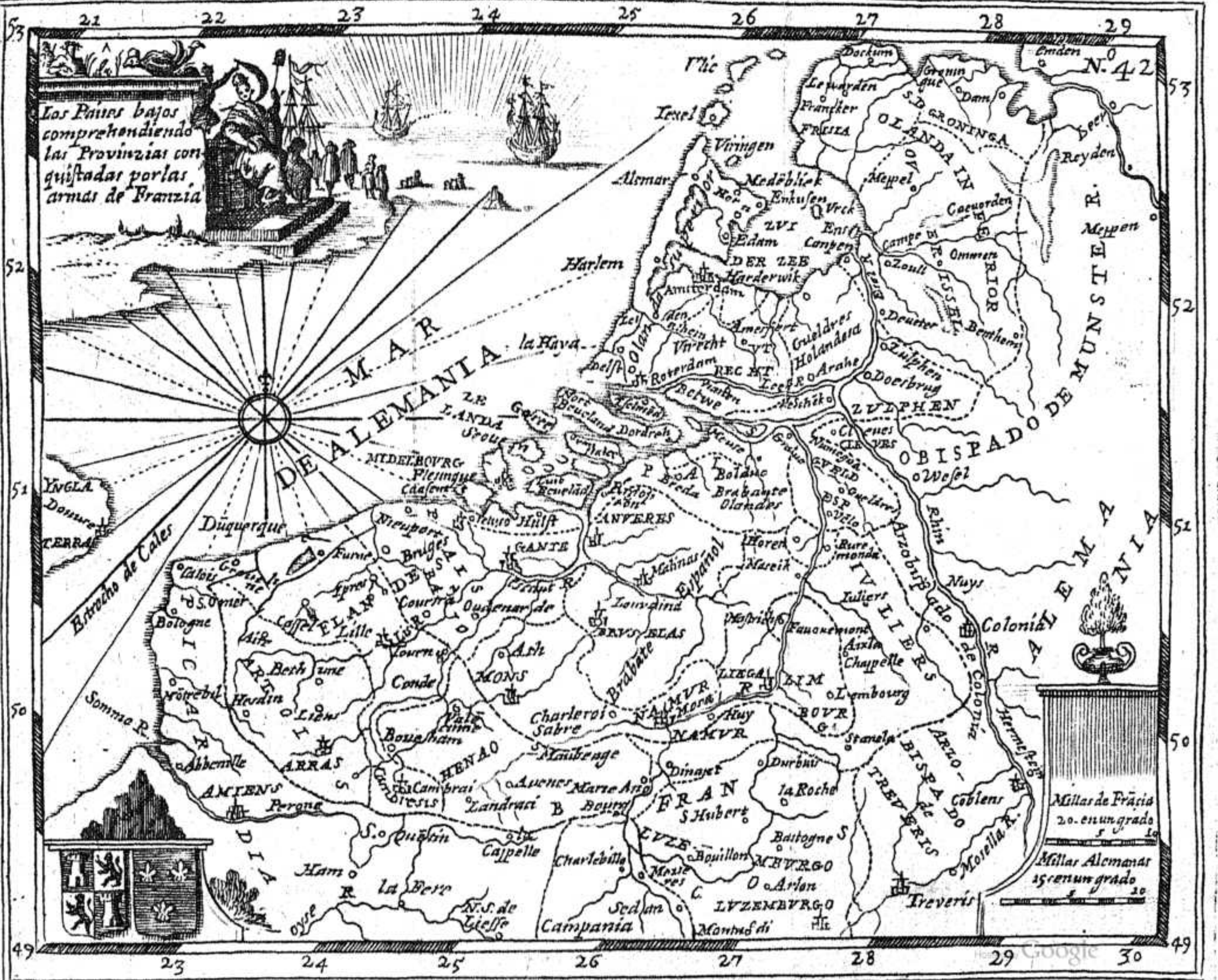
N.° 42
Los Paises bajos comprehendiendo las Provinzias conquistadas porlas armas de Franzia
MAR DE ALEMANIA
Estrecho de Cales
YNGLA TERRA
Douure
Duquerque
Calais
S. Omer
Bologne
Somme R.
Abbeuille
AMIENS
Perone
ARRAS
Hesdin
Bethune
Aire
Cassel
Lille
Ypres
Furne
Nieuport
Bruges
Courtrai
Tourn
Conde
Valenciennes
Bouchain
Cambrai
Cambresis
Landraci
Auenes
Maubenge
S. Quentin
Cappelle
Ham
la Fere
N.S. de Liesse
Charleuille
Sedan
Campania
Mezieres
Bouillon
Arlon
LUZEMBURGO
Montmedi
S. Hubert
Bastogne
la Roche
Durbui
Dinant
Marie Anbourg
Rocroi
Charleroi
Sabre
MONS
HENAO
Ath
BRUSELAS
Louaina
Malinas
Brabante
NAMUR
Huy
LIEGA
LIMBOUR
Lembourg
Aixla Chappelle
Mastricht
Fauquemont
Stauelo
Maseik
Horen
Ruremonda
Venlo
Gueldre
Iuliers
IUVLIERS
Colonia
Nuys
Coblens
Treueris
Mosella R.
Rhin
ALEMANIA
OBISPADO DE MUNSTER
Wesel
Cleues
CLEVES
ZUTPHEN
Doesbrug
Zutphen
Deuenter
Benthem
Arnhe
Nimega
Bois le duc
Breda
Brabante Olandes
ANVERES
GANTE
Hulst
Audenarde
Midelbourg
Flesingue
ZELANDA
Dordreh
Rotterdam
Delft
la Haya
Leiden
Vtrecht
Amersfort
Amsterdam
Harlem
Alsmar
Edam
Enkusen
Medeblick
Harderwik
ZUIDER ZEE
Texel
Vlie
Viringen
Dockum
Leuwarden
Franeker
FRISIA
Groningue
Dam
Emden
Reyden
Meppen
Meppel
Coeuorden
Campen
Ommen
Zwoll
OLANDA INFERIOR
Millas de Frãcia 20. en un grado
Millas Alemanas 15 en un grado

Google

Lugar de ſu miſmo nombre, paſſa por la Lorena, y empieza à ſer navegable en San Theobaldo, deſpues paſſa à Neufchaſtel, Vaucoleur, San Michel, Verdum, Meuzon, Mezieres, Sedan, Charlevilla, Bovines, Dinant, Namur, por Lieja, y Maſtricht, à Ruremonda, Venlo, Grave, y Raveſteyn, entra en la Wahl, cerca de Hervoerden, y ſe llama deſde alli Merwe, paſſando à Worcum, Gorcum, y Dort, deſpues de aver formado la Isla de Iſelmunda, ſe deſagua en el Occeano. La Eſcàlda, que nace en la Montaña de San Martin, cerca de Carelet en Picardia, y ſaliendo de Francia, entra en el Païs de Cambray, baña la Ciudad, paſſa à Bouchain, y Valencianas, de adonde comiença à ſer navegable; paſſa à Condè, Tornay, Audenarda, Gante, Termunda, y Amberes, donde yà ſu agua es ſalobre, crece, y mengua por las Mareas: quatro leguas mas abaxo ſe parte en dos braços, cerca del Caſtillo de Saphtingen; el vno ſe llama Hont, ò Petro, que ſe pierde en la Mar junto à Fliſsinga, y el otro conſervando el nombre de Eſcalda, corre àzia el Norte, paſſa à Bergopzom, por las Islas de Zelanda, ſe echa en la Mar cerca de las Islas de Walcheren, y Schowen. De los Rios Iſſel, y la Moſela, aſsimiſmo ſe hablarà entre los Rios de la Germania Superior. El Lis, que nace en la Arteſia, en Lisburgo, cerca de Terovan, paſſa por Air, Armentiers, Menin, Cortray, y entra à Gante en la Eſcalda. La Sambra, que nace junto à Raplon, en la Picardìa, paſſa à Landrechies, Berlamonte, Maubenge, Charleroy, Genap, y à Namur ſe pierde en la Moſa. Y finalmente la

Hosted by Google

Scar-

Scarpa, que nace en la Artesia, passa à Arras, y Dovay; despues incorporada con otros Rios, se echa en la Escalda, à dos leguas de Tornay junto à Mortaña.

Dividense los Paises Baxos en 17. Provincias, de que quatro son Ducados, siete Condados, vn Marquesado, y cinco Señorios. Los Ducados, Brabante, Limburg, Luxemburg, Gueldria. Los Condados, Flandes, Artois, Hainaut, Olanda, Zelanda, Namur, y Zutphen, El Marquesado, Amberes, que lo es del Sacro Imperio. Los Señorios Frisia, Malinas, Utrecht, Overissel, y Groninga.

Destas 17. Provincias, la parte Septentrional se suele llamar las Provincias vnidas de Olanda, porque pertenecen à los Estados Generales de ella, que goviernan democritamente la Olanda, Zelanda, Geldria, Zutphen, Frisia, Utrecht, la Transisulania, y Groninga. Su Religion mas vsada es de Calvino, aunque ay Luteranos, Anabaptistas, y Judios. Solo à los Catolicos se haze molestia.

La parte Meridional se llama el Pais Baxo Catolico, y contiene las nueve Provincias restantes, y buena parte de la de Gueldria, con la Soberanìa deste Ducado, y en todas la pureza de la Fè Catolica sola; goviernalas por el Rey de España vn Capitan General, que se muda à su beneplacito, y reside en Brusselas.

Dichas 17. Provincias, despues de aver tenido varios Soberanos, finalmente vinieron à los Duques de Borgoña, que las posseyeron desde 1426. hasta 1478. quan-

Hosted by Google

N.o 45
COMDADO DE FLANDES
DE NOORT ZEE
Vlissingen
Blanckenberge
Oostende
Westende
Oost Duynkerk
BRUJAS
Cadsandt
Wester Schelde
Sluys
GANTE
ANTUERPIA
LANDT VAN DENDE
BRUSELES
Dixmuyde
Ypeeren
Casselrye
Cassel
Dunkerkyn
Berghen
Oudenarde
Ninove
Aelst
ARTESIA
ARTOIS
CONDADO DE
CHASTELLE
Lille
LISLE
DOORNICK
TORNE
DOUAY
VALENCH
MONS
BERGEN
Soignies
Millas Alemanes 15. en cada Grado.
Millas Francezas 20. en cada Grado.

quando casando Maria, hija vnica heredera de Carlos el Atrevido, que mataron en Nancy, con Maximiliano Archiduque de Austria, y despues Emperador, Abuelo de Carlos V. las truxo en dote; y assi los Reyes de España las posseyeron hasta el año de 1581. quando dicha parte Septentrional se revelò contra su legitimo Dueño Pelipe II. tomando por su Cabo al Principe de Orange; y desde entonces han sido el Teatro continuo de la guerra contra los Rebeldes. Vamos aora, à cada Provincia en particular.

LA FLANDRIA.

ESta Provincia es la principal, mas fertil, y mas poderosa de todas, y el mejor Condado de el Orbe. Confina à Brabante, y Hanonia, Artesia, y Picardìa, la Canal de Inglaterra: y el Occeano Germanico.

Divideſe en quatro miembros, y son el de Gante, el de Bruxas, el de Ypres, y el del Franco àzia Dunquerque: tiene mas de 28. Ciudades, ò Villas con murallas, y muchas mas sin ellas, 1154. Lugares, 48. Abadias, y vna infinidad de Prioratos, Colegios, y Monasterios. Cinco Vizcondados, que son el de Gante, Ypres, Furnes, Bergs: Winoch, y HarlebecK; tres

Prin-

Hosted by Google

Principados, Steenhuise, Gaure, y Espinoy; quatro Puertos, la Incluſa, Nieuporte, Dunquerque, y Oſtenda, que està oy en poder de los Aliados.

Su Capital es Gante, donde naciò Carlos V. Emperador. Esta Provincia no tiene Governador General ſubalterno, como las demàs, y es la que mas contribuye à ſu Mageſtad, como la mas pingue. En ella, fuera de los Confines de Francia, ſolo ſe habla la Lengua Flamenca.

LA ARTESIA.

TOdo eſte Condado lo tuvo el Rey de Francia por el Articulo 35. de la paz de los Pyrineos, echa en 1659. por Felipe IV. menos Air, y Santomer, que conquiſtò despues: ſu Capital es Arras, y tiene mas de 850. lugares, nueve Merindades, ò Caſtellanias, y muchas Abadias; por la Paz hecha en Madrid el año 1552. Francisco Primero, Rey de Francia, fue obligado à ceder eſte Condado, y renunciar à ſu derecho en favor del Señor Carlos V. Aqui ſolo ſe habla la Lengua Franceſa, y tienen los principales Cavalleros Flamencos ſus Caſas Solares, y mejor hazienda, confiscada ſiempre que ay guerras.

Confina con Flandes, Picardia, Boloña, y Cam-

Digitized by Google

bres

N.º 46
CONDADO DE ARTOIS
NOORD ZEE
CALES
Guindes
Aydres
S. OMAR
ARIEN
Lilers
Lens
DOUAY
ARRAS
S. Paul
Hesdinfert
Bapaumes
Boulongue
Estaples
MAR
GALLI
Crotoy
S. Valeria
Caieu
VIMEUX
Abbeville
Mailly
Millas Alemanas 15 en cada Grado
Millas Francesas 20 en cada Grado

N.° 47
CONDADO DE HENAO
I. Peeters ex
Confines de brabãte
Leguas Alemanas 25 en un grado
Leguas Francesas 20 en un grado
DOORNICK
ENGHIEN
HALLE
ATH
CHIEVRE
SOIGNIES
BRAINE LE CONTE
MONS BERGEN
CONDE
VALENCHIENE
MAUBEUGE
CHARLEROIS
NAMUR
GEMBLOURS
WALCOURT
PHILIPPE
MARIEMBOURG
DOUAY
ARLEUX
CAMBRAY
CREVECOEUR
LANDRECIES
AVESNES
CHIMAY
COUVINES
CHASTEAU EN CAMBRESIS
ARTOIS
PARTE DE PICARDIA

breſis. Ha tenido muchos Soberanos eſta Provincia deſde Pepino, yà los Franceſes, yà los Condes de Flandes, y yà los de Borgoña, haſta que Maria de Borgoña, la traxo en Dote à Maximiliano Archiduque de Auſtria, Abuelo de Carlos Quinto.

LA HANONIA.

LA Provincia de Hainaut, con Titulo de Condado, adonde ſe habla la Lengua Walona, ò Francès corrompido; tendrà 20. leguas de largo: el Rio la Haine paſſa por medio, y tiene minas de hierro, plomo, y carbon piedra, de que hazen lumbre.

Eſtà enclavada entre Brabante, y Namur; la Champaña, y Picardia; la Eſcalda; y Flandes. Tendrà 20. leguas de largo, y 16. de ancho. Llamaſe Hanonia del Rio Haine, que la fertiliza con otros Rios.

Cuenta 24. Villas muradas, ſu Capital Mons, y la de Valencianas muy fuertes, 950. Lugares, ſin los muchos Caſtillos, vn Principado Haure, ocho Condados, 22. Baronias, y 26. Abadias, vn Condeſtable, ò Mariſcal, vn Adelantado Mayor, ò Seneſcal, vn Montero Mayor, vn Somiller de Corps, y otros puestos todos hereditarios.

Hosted by Google

Por

Por la Paz del Haya bolviò Mons, Charleroy, Binche, y Atha al Rey N.S. Richilda hija vnica del Conde de Hanonia, casò con Balduino Conde de Flandes, cuya hija Margarita truxo este Condado à la Casa de Baviera, y desta passò à la de Borgoña, y finalmente à la de Austria en 1482. por Maria de Borgoña.

En lo Espiritual està debaxo el Arçobispo de Cambray. Los Franceses poseen gran parte de esta Provincia, Valencianas, Bouchain, Condè, Avesnes, Maubeuge, Felipevila, &c. En Mons, que ganaron en 1691. ay vn Cabildo Illustrissimo de Prebendadas, que han de ser de las Casas mas principales, y vàn al Coro à rezar, y cantar sus horas, con habito à lo Eclesiastico, pero despues visten como las demàs Seglares, y salen à casarse quando quieren dexando sus Prebendas.

NAMUR.

ESte Condado està entre Hainaut, Brabante, Luxemburg, y Pais de Lieja; es de poco distrito, y muy montuoso, pero beneficiado por la Mosa, y la Sambra; ay minas de hierro, plomo, y carbon piedra, que se quema. Su Capital es Namur, que es bañada de dichos dos Rios, y tiene vn celebre, y fortissimo

Hosted by Google

Cas-

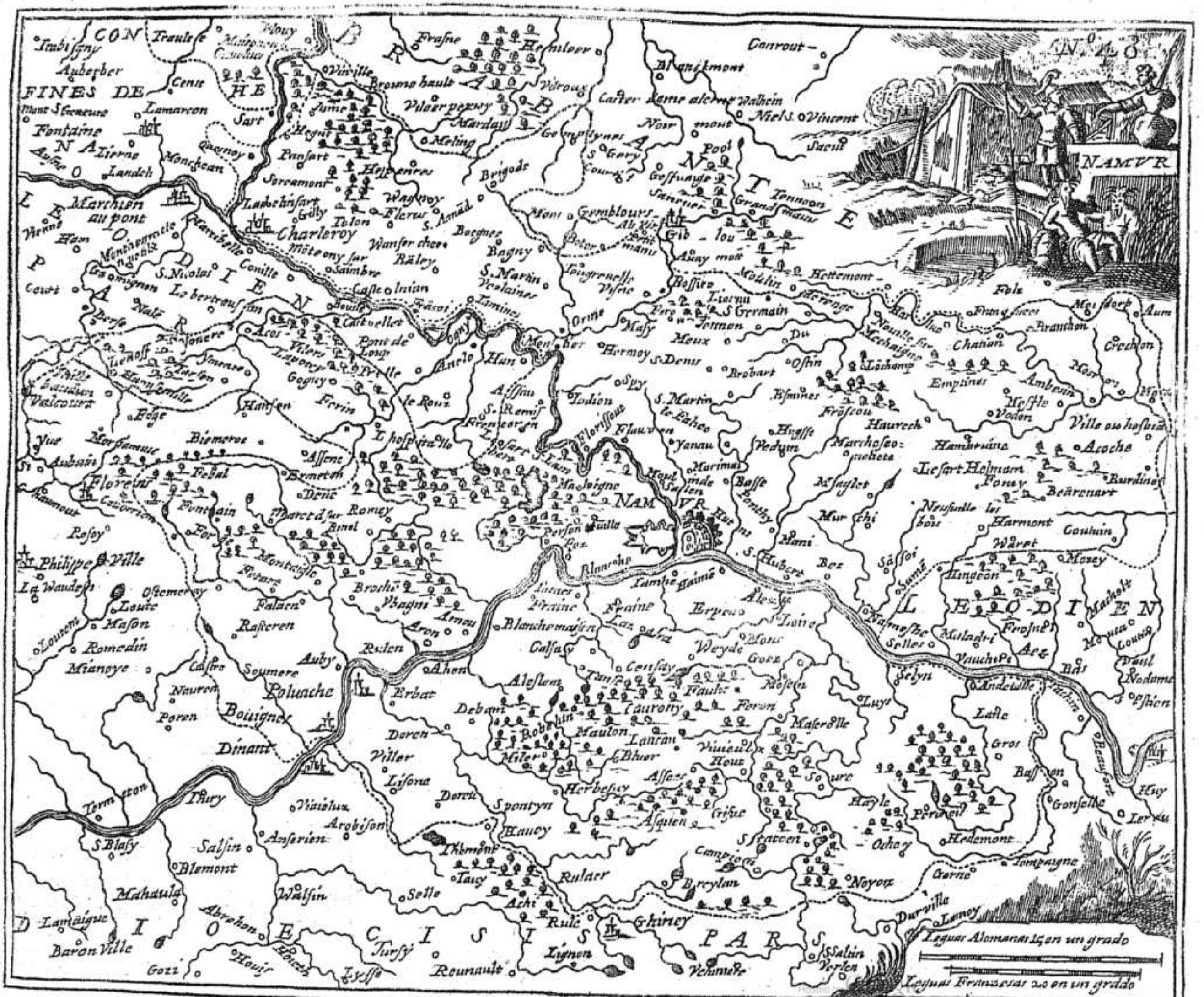

NAMVR
N. 48
Charleroy
NAMVR
Philippe Ville
Dinant
Florenes
Gemblours
Huy
Fleru
S. Germain
S. Hubert
Blanche maison
Rosoy
Mianoye
Romedin
Poluache
Bouignes
Thury
S. Blasy
Blemont
Mahaula
Baron Ville
Ghiney
Lignon
Reumault
Tursy
Noyon
Durville
Hedemont
Gonselle
Beaufort
Andeville
Selyn
Luys
Forest
Hamboine
Acoche
Warret
Harmont
Couhin
Chatian
Branthon
Emptines
Hettement
Conrout
Blanckmont
Fontaine
Lamarcon
FINES DE
CON
HE
BRABANTE
LEODIEN
PARS
LEODIEN
IOECISIS
Leguas Alemanas 15 en un grado
Leguas Francesas 20 en un grado

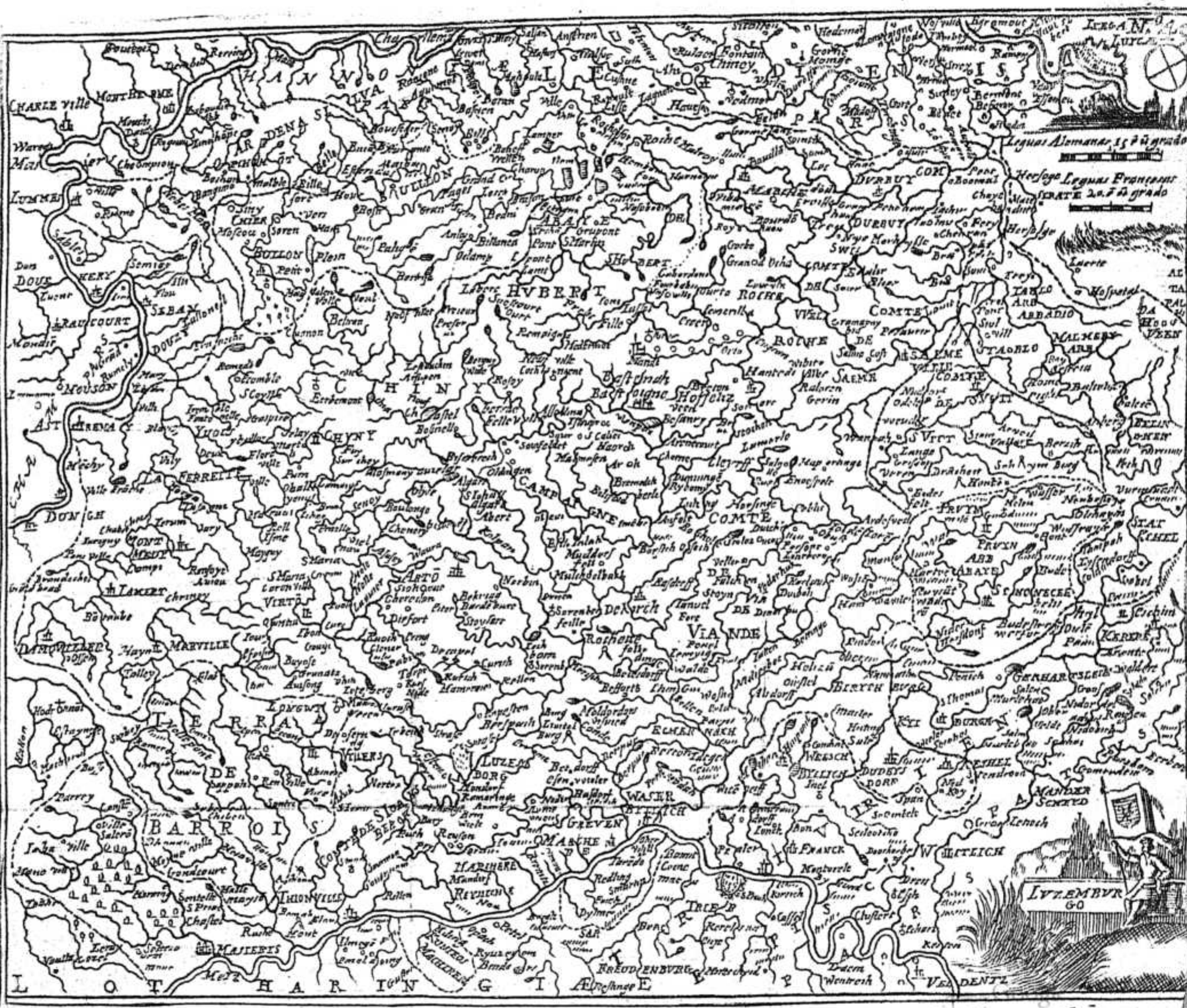
LVZEMBVR
GO
Leguas Alemanas 15 á ū grado
Leguas Francesas
SERATE 20. á ū grado
CHARLE ville
BUILLON
DURBUY
CHINY
MARVILLE
THIONVILLE
VIANDE
WASER BYLLICH
TRIER
VELDENTZ
L O T H A R I N G I Æ

Caſtillo; ſitiò, y tomòlo el Rey de Francia el año de 1692. à la viſta de los Aliados; pero recobrôlo el año 1695. el Rey Guillermo à viſta tambien del Exercito Enemigo.

Tendrà de largo 12. leguas, y el miſmo anchor caſi. Ay vn Governador General de la Provincia, vn Obiſpo, y vn Conſejo Provincial, del qual ſe apela al de Malinas. Eſte Condado deſpues de aver tenido diferentes Señores, paſsò à los Condes de Flandes en Felipe el Bueno, y à la Caſa de Auſtria por Maria de Borgoña. Comprehende ſiete Ciudades, 180. Burgos, y Lugares, y muchas buenas Abadias. El Caſtillo de Samſon, à dos leguas de Namur, ſobre la Moſa, ſe ha demolido. Tienen aqui cerca los Padres Carmelitas Deſcalços vn muy devoto ameniſsimo Deſierto.

LUXEMBURG.

ESte Ducado eſtà ſituado en la Alemania baxa, entre el Pais de Lieja, el de Limburg, Lorena, y Treberis: ſu Capital es la importante, y fuerte Plaza de Luxemburg, fabricada parte en vn collado, parte al pie dèl en llanura, ſobre el Rio Elſa. Algunas Villas de eſte Ducado eran yà de Francia, como Tionvila, Mont-

Hosted by Google

medy, y Damvillers, Ivoix, Marvila; el Mariscal de Crequi, sitiò, y tomò dicha Fortaleza, y ocupò todo el Ducado año de 1684. Tiene mas de veinte Ciudades, y cerca de 1200. Lugares.

Su extension es de mas de sesenta leguas, la mitad Pais montuoso, y aspero, la otra toda Bosques, y selvas. Reside en la Capital el Governador General, que es perpetuo, como en las demàs Provincias, y vn Consejo Real. Esta Provincia fue antes solo Condado, hasta que Carlos IV. Emperador de la Casa Luxemburg la erigiò en Ducado en 1354. intitulando los primogenitos Duques de Luxemburg. Por la paz del Haya se bolviò esta Provincia à España, y se confirmò en las de Nimega.

LIMBURG.

Esta Provincia, con Titulo de Ducado, està enclavada entre el Pais de Lieja, y Juliers: su Capital es Limburg sobre el Rio Weser, à tres leguas de Aquisgrano, y quatro de Lieja; pero queda oy abierta sin murallas. Los Franceses la tomaron en 1675. y la restituyeron al Rey de España por la paz de Nimega el año de 1678. al presente la ocupan los Olandeses.

La celebre Villa de Espà, afrenta de los Medicos por

Hosted by Google

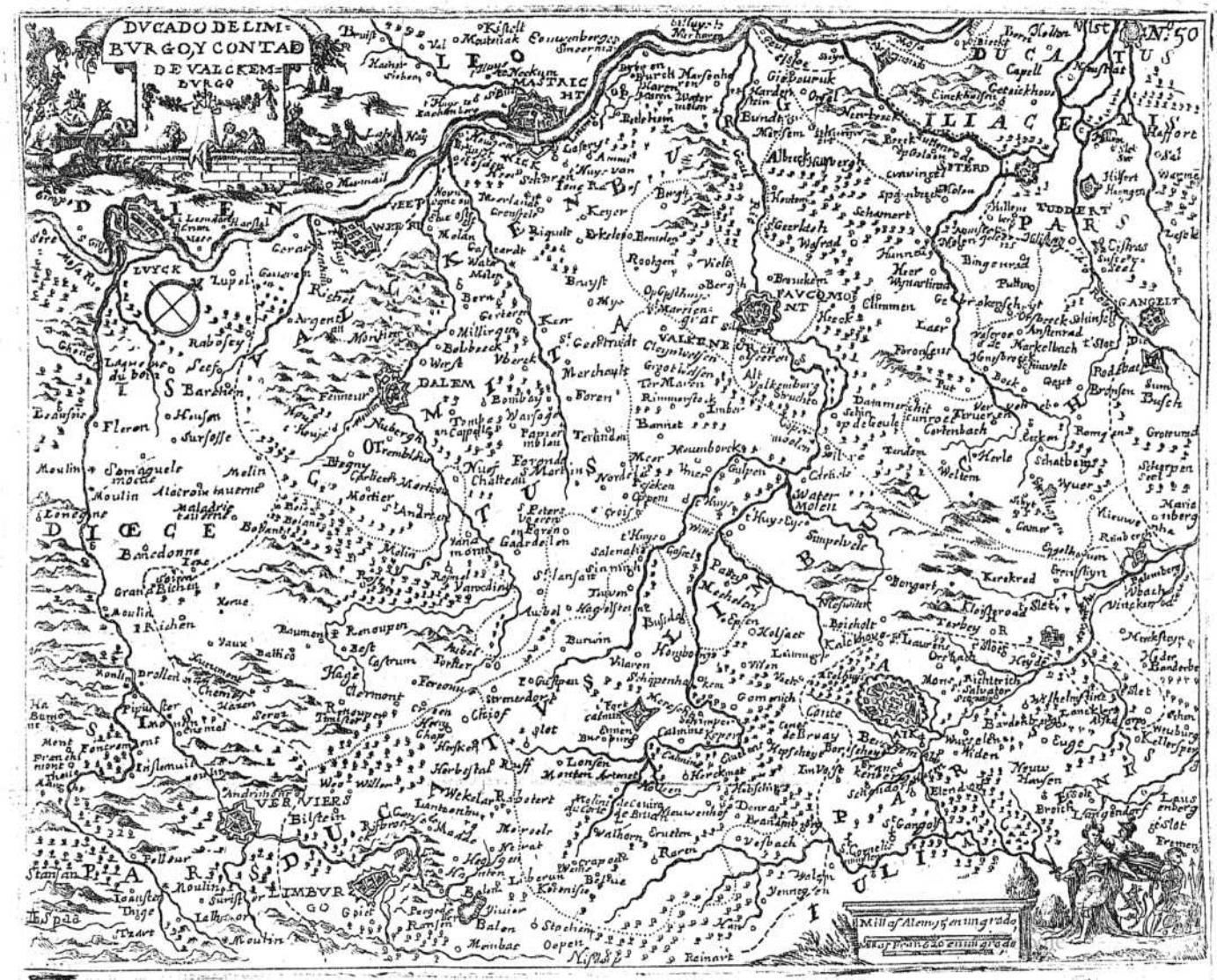
DVCADO DELIMI=
BVRGOY CONTAD
DE VALCKEM=
BVRGO
N.50
LEO
MASTAICHT
DUCA
TUS
ILIACE
PARS
DIEN
LVYCK
WEERT
DALEM
VALKENB
MERCHOULT
FAVCOMONT
GANGELT
DIŒCE
LIMBVRG
VERVIERS
Bilstein
Stauelot
Spaa
Malmedy
Reinart
Mill. Germ. 15 in gr.
Mill. Italicos 20 in gr.


N. 51
HANNO NIÆ PARS
FLANDRIÆ PARS
HOLLANDIÆ PARS
BERGEN OP ZOOM
MARQUIS VAN BERGEN
ANTWERPEN
T LAND VAN RYEN
BARONIE VAN BREDA
BRUSSEL
MECHELEN
LIERE
BREDA
DE MAYE
KEMPENLAND
HARTOGEN BOSCH
RYE VAN S HER TOGEN BOSCH
NAMSVRCENSIS COMITATVS
NAMUR
LOVEN
LAND VAN LUYCK
HASPENGOW
HASBANIA
LEODIENSIS EPISCOPAT
LUYCK
Marstricht
LIMBERGENSIS DUCATUS PARS
MAES LAND
LAND VAN CUYCK
VENLO
Roermonde
DVCADOB BRABÃTE
Millar Alemanas 15 ẽ un grado
Millas françesas 20 en un grado

por ſus aguas ſaludables, que curan tantos deſahuciados, ſe halla à tres leguas de Limburg, y à ocho Aquiſgrano, cuyos baños ſon la Piſcina de nueſtros tiempos, y remedio de incurables.

Juan I. Duque de Brabante comprò eſte Ducado del Duque Adolfo, à que ſe opuſo Renaldo Duque de Gueldres declarando la guerra al primero; pero fuè preſo en la batalla de Wouringhe à 5. de Junio 1288.

El Païs de Lieja aqui contiguo, es del Obiſpo Elector; ſu Soberano, oy el Principe Clemente de Baviera. Eſte Obiſpado, y el Arçobiſpado de Cambray ſon fuedos del Imperio: ſu Capital es Lieja ſobre la Moſa, navegable, Ciudad de grandiſsimo comercio, cuyo Cabildo es de los mas iluſtres de Europa, aviendo tenido Cardenales, y muchos Principes. Ay en eſte Païs riquiſsimas minas de hierro; y de piedra carbon. Hablan ſus moradores vn Walon, ò Gerigonça, que nadie ſino ellos entiende.

BRABANTE.

ESte Ducado es como vna Isla rodeada de Rios, que ſon la Moſa al Oriente, y Norte; al Mediodia el Denier; la Eſcalda à Poniente; confina con el Païs de Gueldres, y de Lieja, con Flandes, Zelanda,

Hainaut, Namur, y Olanda, y tendrà veinte leguas de largo, veinte y dos de ancho, y de circuito ochenta, comprehendiendo el Ducado de Limburg: su Capital, y Corte es Bruselas, sobre la Sena, y tiene otras 25. Ciudades.

Mastrich, que fue tomada por el Rey de Francia en 1673. y restituyda à los Olandeses por la paz de Nimega en 1676. pertenece oy à los Olandeses, y Obispo de Lieja: de los primeros son tambien Bergopzoon, Breda, Grave, Silva Duque, Willemstatt, y Lillo, que estàn todas en Brabante, como tambien està Malinas, y Amberes. Este Ducado assimismo vino à la Augustissima Casa, por Maria de Borgoña, muger de Maximiliano, despues Emperador.

A quatro leguas de Bruselas està la celeberrima Vniversidad de Lobayna, antes Capital de la Provincia, de que han salido tantos insignes Doctores, la qual se haria immortal, si pudiera desarraygar del todo los Jansenistas.

Esta grande Ciudad, que tiene quatro millas de circuito, dizen aver sido fundada por Julio Cesar, y su Universidad por Juan IV. Duque de Brabante en 1426. Martin V. Eugenio IV. y otros Sumos Pontifices la honraron con muy singulares Privilegios, y nominas à los Beneficios vacantes en todas las 17. Provincias. Los Duques de Brabante antes se intitulavan Condes de Lobayna. Todo este Ducado le poseen al presente los Aliados.

SEñO-

Hosted by Google

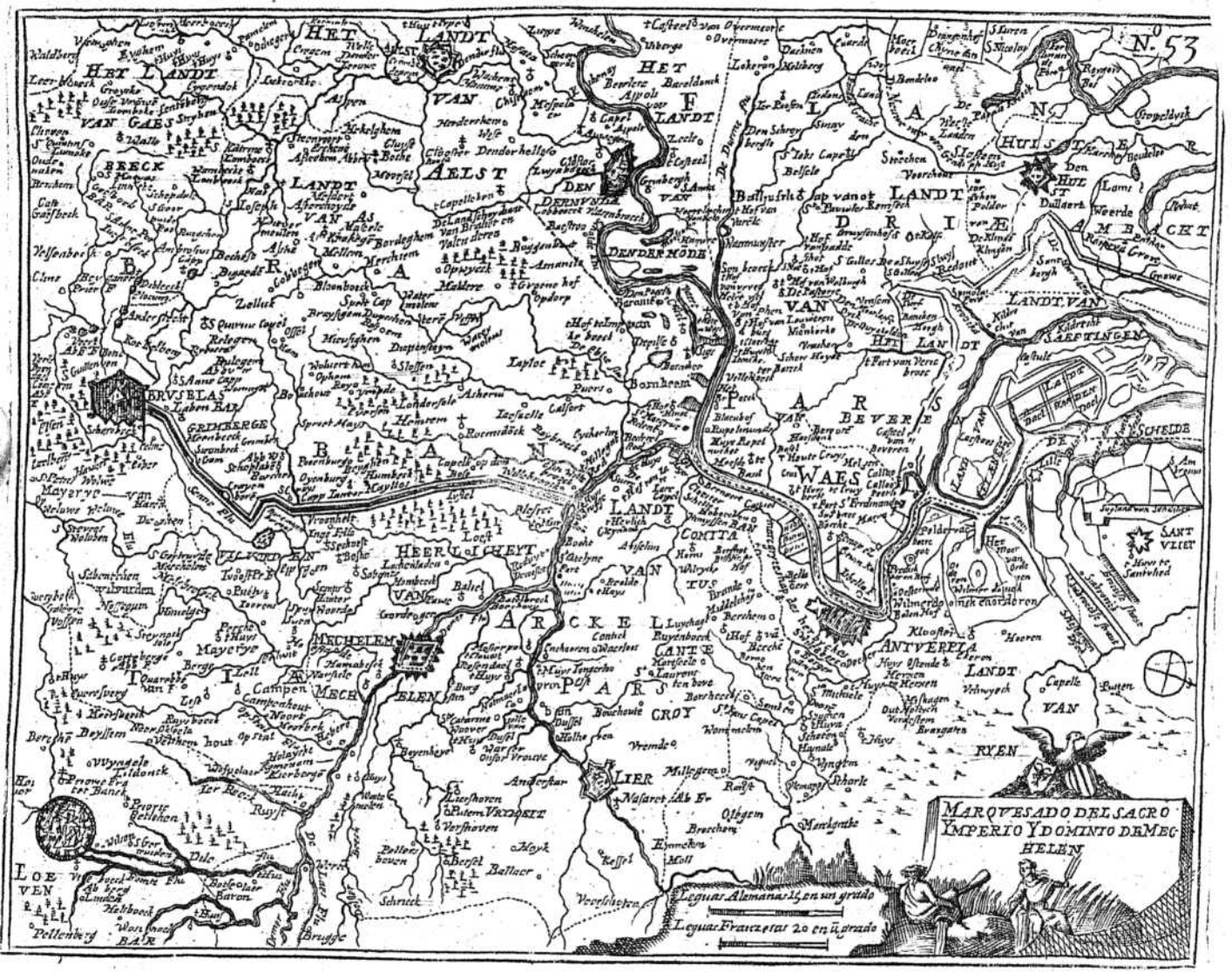
N.o 53
HET LANDT VAN GAES
BRUSELAS
MECHELEN
LOEVEN
ANTVERELA
MARQVESADO DEL SACRO YMPERIO Y DOMINIO DE MECHELEN
Leguas Almanas 15 en un grado
Leguas Francesas 20 en ũ grado

SEñORIO DE MALINAS, Y Marquesado del Sacro Imperio.

EL Señorio, y Villa de Malinas, haze vna de las 17. Provincias del Pais Baxo, passa por ella el Rio navegable Deila, y està entre Bruſſelas, Lobayna, y Amberes, à quatro leguas de cada vna. Se llama Malinas la Bella, por ſu admirable limpieza, Amberes la Rica, Bruſſelas la Noble, Lobayna la Sabia, Gante la Grande, Brujas la Antigua. Llega la Marea por la Eſcalda hasta la Villa de Malinas, y la haze muy mercantil. Reſide en ella el Arçobiſpo, que es Primado de todas las 17. Provincias, por Fundacion de Paulo IV. en 1559. El primero fuè el Cardenal Granvela. Tieneſe tambien aqui el Autorizado gran Conſejo de Malinas, ante el qual ſe acude por apelacion de los de Gante, y Mons, Namur, &c. Fundado por Carlos Duque de Borgoña en 1473. Eſte Señorio tuvo ſus dueños particulares, hasta el año de 1336. quando quedò libre, deſpues paſsò à la Caſa de Borgoña, y entrò en la de Auſtria en 1477. Ay aqui como en otras muchas Ciudades de los Paìſes Baxos, vn Convento grandiſsimo de Beginas, que ſon algunas vezes mas 1300. viviendo fuera de comunidad de ſu hazienda en caſas ſe-

Hosted by Google

paradas, saliendo à la Villa, y aun casandose quando quieren.

El Marquesado del Sacro Imperio es tambien vna de las 17. Provincias, y consiste en la Ciudad de Amberes, y su Territorio. Bañala el Rio Escalda, que es como vn braço de Mar muy navegable, con las Mareas altas, y baxas, tiene vn Castillo fortissimo, y de perfecta fortificacion. con su Governador, y Guarnicion Española siempre. Entregòla su Governador à los Aliados año de 1707.

Maximiliano para castigar los de Brujas transfirió acà todo el Comercio, que hizo florecer esta insignissima Ciudad, pero despues de la Rebelion de Olanda, la cercania de Amsterdan, y nuestro descuydo en los Tratados, perdiò en gran parte este Emporio de el Norte.

LA OLANDA.

Esta Provincia con Titulo de Condado, es la principal que poseen los Estados Generales, y se llamava antiguamente Batavia. Su Pais es tan humedo, y baxo, que muy dificilmente se puede labrar, y se inundaria, si no fuera por los diques, en cuyos reparos gastan cada año tesoros. Tendrà de circuito 60. leguas,

Hosted by Google

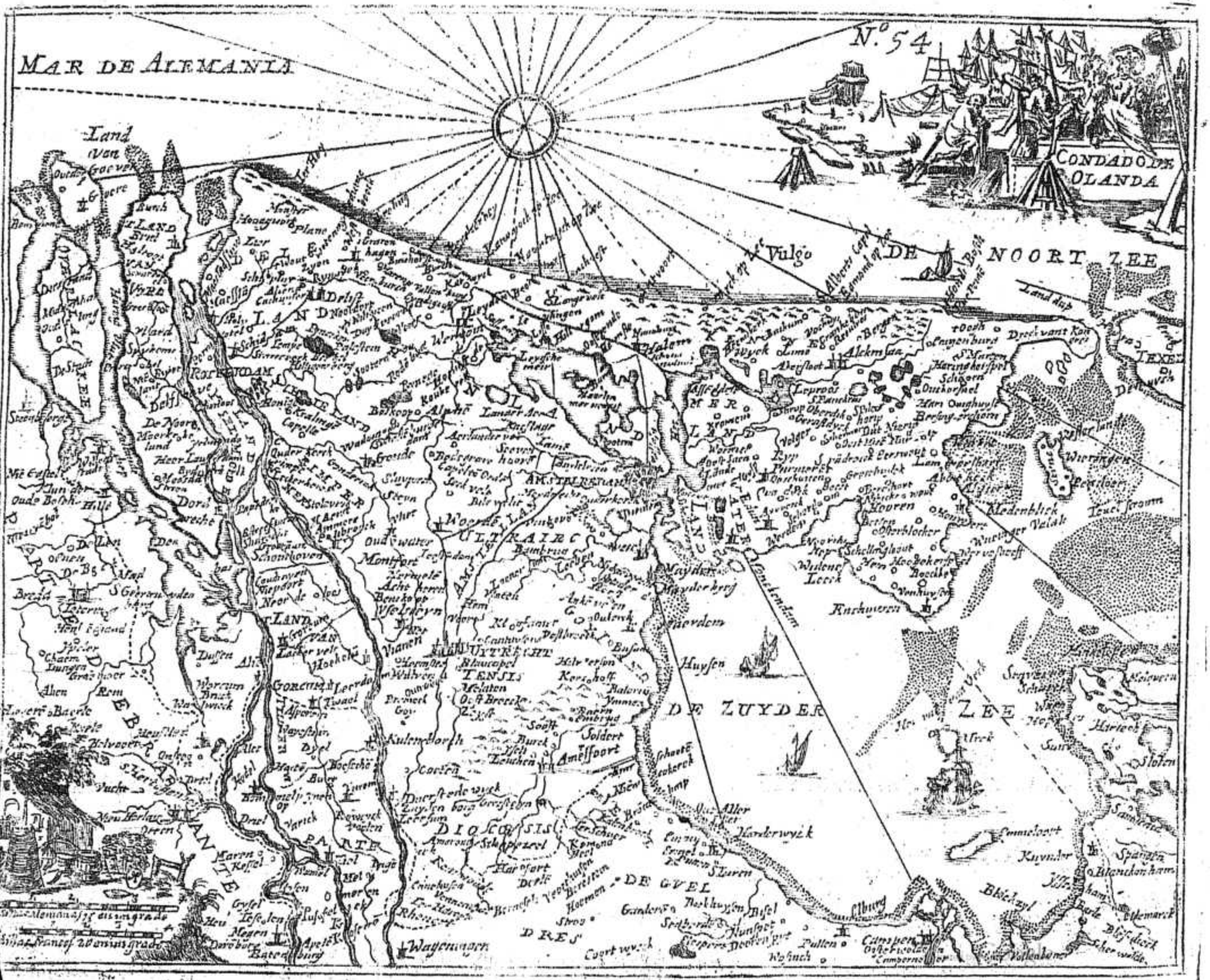
N.° 54
MAR DE ALEMANIA
CONDADO DE OLANDA
DE NOORT ZEE
Vulgo
TEXEL
DE ZUYDER
ZEE
ROTTERDAM
AMSTELREDAM
UYTRECHT
Delft
Haerlem
Alckmaar
Gorcum
Amersfoort
Wageningen
Harderwyk
Campen
Muyden
Naerden
Hoorn
Medenblick
Enckhuysen
Monickendam
Edam
Leyden
Dort
Schoonhoven
Montfort
Vianen
Kulenborch
Utrecht
DE GVEL
DIOCESSIS
TENSIS
Land van Goeree
Wieringen
Urck
Kuynder
Blockzyl
Elburg
Vollenhoe
Breda
Heusden
Worcum
Gorinchem
Zevenbergen
Tholen

guas, 29. Ciudades, ò Villas muradas, y muchas abiertas con el miſmo privilegio, 400. Lugares grandes. 18. de dichas Villas tienen voto en las Cortes, que ſejuntan en el Haya, Village mucho mayor, y mejor en edificios, que muchas inſignes Ciudades.

La Capital de Olanda es Amſterdam ſobre el Rio Amſtel, Ciudad hermoſiſsima, y riquiſsimo Emporio, con vn Puerto muy ancho.

Son los Olandeſes en ſus caſas tan dados à la limpieza, que paſſa à extravagancia, pues no ſe atreven à eſcupir en las ſalas, deſuerte, que mas ſirven ellos à ſus caſas, que eſtas à ellos.

Todo el Paìs eſtà cortado por Rios, y Canales, lo qual es de grandiſsimo beneficio para el comercio, à que ſiendo aplicadiſsimos, y à la Navegacion, no ſolo tienen formidables Armadas, y grandes Dominios en las Indias, ſi no increìbles riquezas en ſus caſas, ſin que ſe agoten eſtas por los muchos, y extraordinarios impueſtos, tributos, y alcavalas, que pagan mas que en ninguna otra parte de Europa. Y la Falta de leña que padecen, la ſuplen, yà con piedra carbon, ò hulla, que baxa de Lieja por la Moſa, yà con turbas, que ſon como panes grandes de cierto lodo ſecado al Sol, que queman deſpues, y de que ay eſtanques grandiſsimos inagotables.

***

Hosted by Google

LA ZELANDA.

ESte Condado de las Provincias vnidas saca su nombre de la palabra Flamenca Zeelandt, que quiere dezir tierra de Mar, porque està toda cortada de braços del Mar, formando vnas 16. Islitas, cuyas Ciudades principales son Middelburg, Flesinga, Veera, Tolen, Goes. Tiene ocho Villas muradas, y 102. Lugares. Pero padeciò grandes ruìnas por las inundaciones del año 1304. y 1509. Sus moradores se aplican mucho à la pesca, y navegacion, y no sufren, ò disimulan el exercicio de la Religion Catolica, como en Olanda de secreto se tolera, en regalando à los Corregidores.

Està la Zelanda confinando à Olanda, Flandes, Brabante, y Mar Germanico. Los Principes de Orange son Governadores de ella. La Reyna viuda N. señora, en su jornada para España, estuvo detenida muchos dias en el Puerto de Midelburgh, y despues en el de Flisinga, sin salir de el Navichuelo en que venia, aunque era bien incomoda su estrechèz, y los rigores del tiempo, por el mes de Enero, y Febrero de 1690.

Hosted by Google

SEñO-

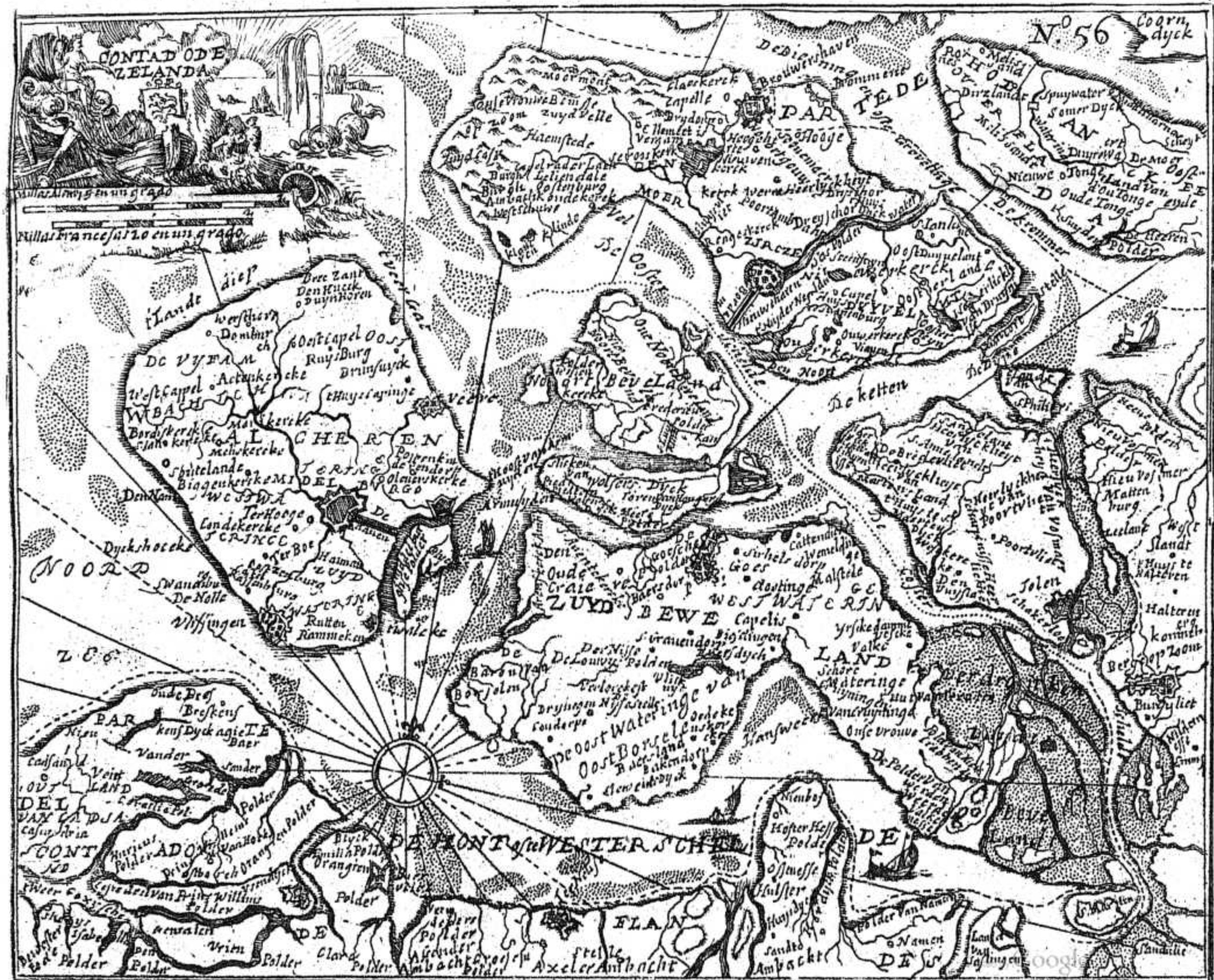

N.o 56
CONTADO DE ZELANDA
Miglia Francese 20 en un grado
Coorn dyck
De Dieschaven
Brouwershaven
Zierickzee
PAR TE DE
De Grevelinge
Dirxlandt
Spuywater
Somer Dyck
Nieuwe Tonge
Oude Tonge
De Kromme
Den Noort
De Oostere
Haemstede
Duyveland
Ouwerkerck
Viauen
De Kelten
'tLande diep
Domburch
Oostcapel
Ruysburg
Westcappel
WALCHEREN
Middelburg
Arnemuyden
Veere
Vlissingen
Rammeken
Noort Beveland
Wolfers Dyck
Goes
ZUYD BEWE LAND
WESTWATERINGE
Capelle
Yersike
De Oost Wateringe van
Oost Borsele
Hansweert
Poortvliet
Jolen
Vosmaer
Bergen op Zoom
NOORD ZEE
Breskens
Groede
Dyckshoecke
DE HONT ofte WESTER SCHELDE
Axeler Ambacht
FLAN DE REN
Polder

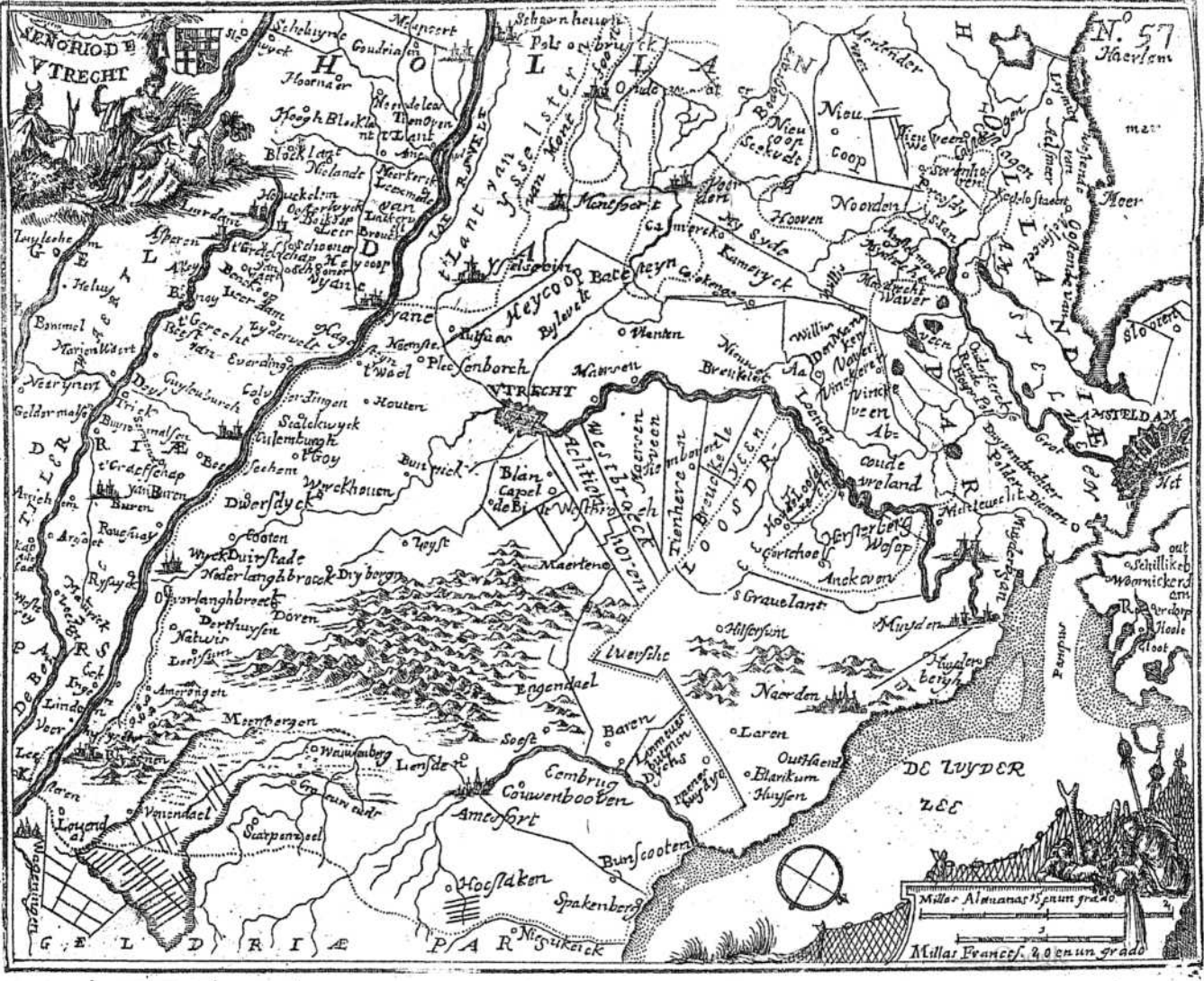
N.° 57
SENORIO DE VTRECHT
HOLLANDIA
GELDRIÆ
PARS
DE LVYDER ZEE
VTRECHT
AMSTELDAM
Millas Alemanas 15 en un grado
Millas Francesas 20 en un grado

SEñORIO DE UTRECHT.

ESta Ciudad donde naciò el Papa Adriano VI. con su Arçobiſpado, antes era del Circulo de Weſfalia, oy es la Capital de vna Provincia. Eſtà ſobre la Canal vieja del Rhin, en Paìs, muy acomodado, y fertil: tiene vn Caſtillo, que mandò fabricar Carlos V. el qual celebrò alli en 1546. el Capitulo General de los Cavalleros del Tuſon. Avia ademàs de la Cathedral otras quatro Colegiatas, y muchas Abadias con dos Encomiendas, pero todo quedò rapiña de los Hereges. Los Prelados eran antes Señores de aquella Ciudad, haſta que Enrique de Babiera, echado de los vezinos transfiriò ſu derecho al Emperador Carlos V. Aqui ſe juntaron, y conjuraron los Rebeldes Hereges al principio el año de 1579. El Rey de Francia Luis XIV. la tomò en 1672. y la dexò en 1674. por no vèr ſu exercito encerrado por el del Emperador, que baxò con el Duque de Bornevila ſu General.

Su primer, y poſtrer Arçobiſpo fuè Federico Schenck; confina eſte Señorio con Olanda, y Gueldres, y ſiempre ha ſido dicha Ciudad vn Seminario de grandes ingenios, produciendo entre ellos la famoſa Ana Maria Schurman.

***

Hosted by Google

ZUT-

ZUTPHANIA.

ESta Villa, y Condado haze vna de las 17. Provincias: està entre la Transisulania, la Wesfalia, la Gueldria, y Païs de Cleves, sobre el Rio Isel, que tiene de vn lado, y por el otro el Rio Berbel, con que es naturalmente fuerte. Los Franceses la tomaron el año de 1672. debaxo el mando el Duque de Orleans; pero dos años despues, tambien la dexaron demolidas las Fortificaciones por la razon, que se dixo arriba de Vtrecht.

Hosted by Google

LA

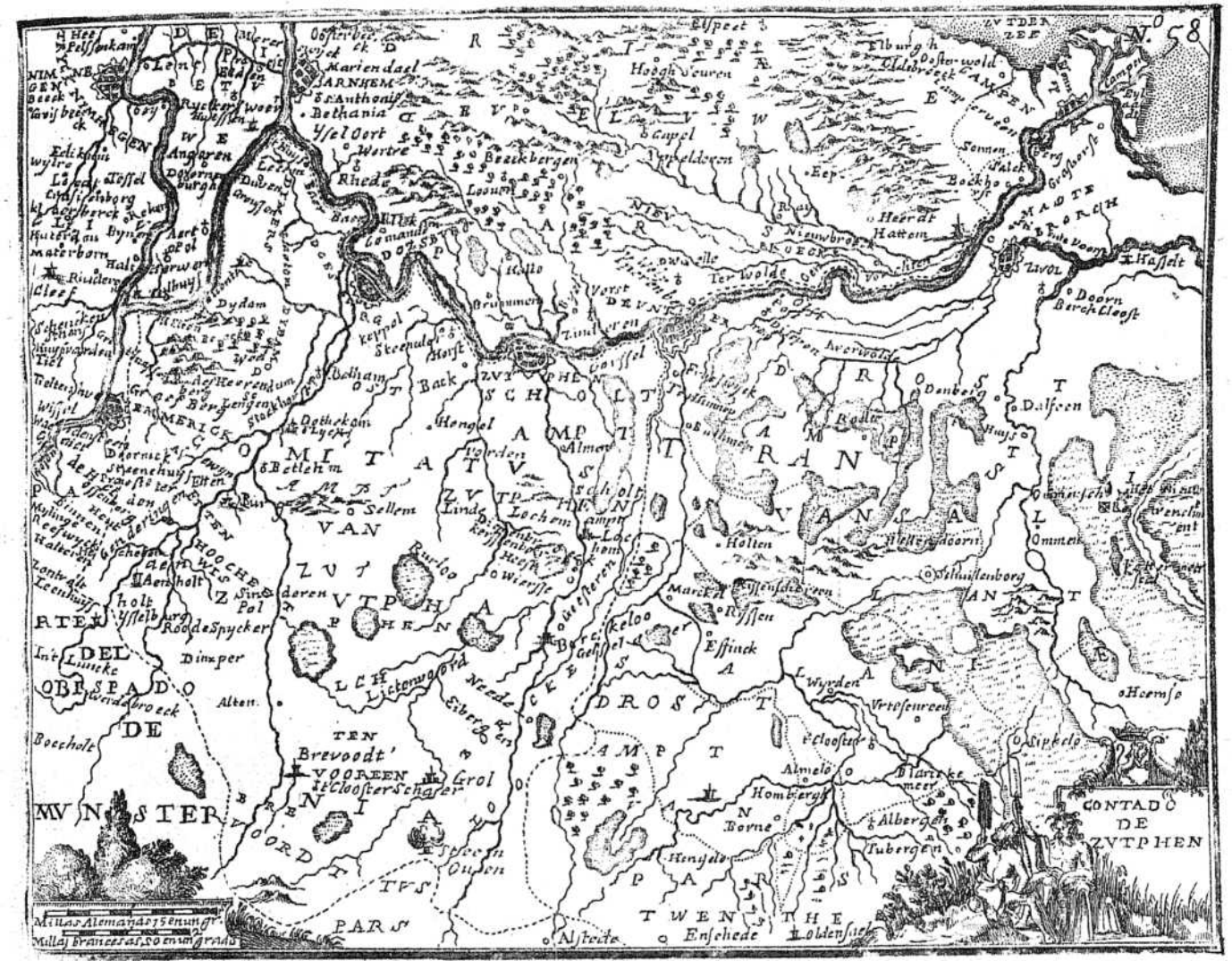
N. 58
ZVTDER ZEE
Elspeet
Elburgh
Oster-wold
AMPEN
Mariendael
ARNHEM
St Anthonis
Bethania
Ysel Oort
Wortre
Rhede
Brackbergen
Hoogh Veuren
Capel
Dirkelderen
Eep
Heerde
Hattem
Nieuwbroeck
Ter Wolde
Zwol
Hasselt
Doorn
Berch Cloost
Deventer
Averwoude
Danberg
Dalfsen
Ommen
Hasselt
Holten
Schuilenborg
Marckel
Russen
Essinck
Wyrden
Vrteseureen
Hoorne
Sipkelo
Blanckemeer
Almelo
Homberge
Borne
Albergen
Tubergen
CONTADO DE ZVTPHEN
Henyelo
Enschede
Oldensiel
Aistrete
TWENTHE
PARS
Millas Alemanas 15 en un gr.
Millas Brancesas 20 en un grado
MVNSTER
Brevoodt'
VOOREEN
t'Clooster Schager
Grol
Alten
Boecholt
Lichtenvoorde
Rurloo
Wierssen
Keloo
Gelssel
Lochem
Almen
Zelhem
Lindo
Sellem
Bethlehem
Dethekom
Henglel
Back
Steenderen
Baak
Vorst
Brummen
Ter Worst
Ellecom
Rheden
Loenen
Velhem
Dieren
Laer
Rysenburg
Rysenburgerwoert
Angeren
Doornburgh
Elden
Huissen
Lent
Nimegen
Pelsmakam
Hees
Aerdenhout
Arnhem
Oosterbeek
Renkum
Wageningen
Rhenen
Amerongen
Doorn
Driebergen
Zeist
Bilthoven
Utrecht
Vianen
Culemborg
Gorinchem
Schoonhoven
Woerden
Montfoort
Oudewater
Gouda
Rotterdam
Delft
Leyden
Haerlem
Amsterdam
Alkmaer
Hoorn
Enkhuysen
Medemblick
Stavoren
Sneek
Leeuwarden
Dokkum
Groningen
Delfzyl
Emden
Aurich
Norden
Esens
Wittmund
Jever
Varel
Oldenburg
Delmenhorst
Bremen
Verden
Zevenaer
Duisburg
Rees
Wesel
Xanten
Cleef
Gennep
Grave
Boxmeer
Cuyck
Mook
Gulick
Aken
Maestricht
Visé
Liege
Huy
Namur
Dinant
Bouillon
Sedan
Rocroy
Mezieres
Charleville
Givet
Philippeville
Chimay
Binch
Mons
Valenciennes
Bavay
Cambray
Arras
Bethune
Lille
Tournay
Oudenarde
Ghent
Bruges
Ostende
Dunkirk
Gravelingen
Calais
Boulogne
Montreuil
Abbeville
Amiens
Peronne
Roye
Noyon
Compiegne
Soissons
Laon
Rheims
Chalons
Vitry
Bar le Duc
Verdun
Metz
Thionville
Luxemburg
Arlon
Namur
Brussels
Louvain
Tirlemont
Hasselt
Maestricht
Aix la Chapelle
Juliers
Duren
Cologne
Bonn
Andernach
Coblentz
Boppard
Bacharach
Oberwesel
St Goar
Caub
Bingen
Creutznach
Kirn
Simmern
Kreutznach
Worms
Spire
Landau
Weissenburg
Strasburg
Brisach
Basle
Schaffhausen
Constance
Lindau
Memmingen
Ulm
Augsburg
Ingolstadt
Ratisbon
Passau
Linz
Vienna
Presburg
Raab
Comorra
Buda
Pesth
Colocza
Essek
Peterwardein
Belgrade
Semendria
Orsova
Temeswar
Hermanstadt
Clausenburg
Weissenburg
Carlsburg
Grosswardein
Tokay
Cassovia
Eperies
Leutschau
Zips
Cracow
Sandomir
Lublin
Warsaw
Thorn
Dantzick
Elbing
Marienburg
Konigsberg
Memel
Pillau
Frisches Haff
Curisches Haff
Riga
Dorpt
Narva
Revel
Pernau
Wenden
Wolmar
Pleskow
Novogrod
Moscow
Smolensko
Mohilow
Kiow
Zytomir
Lemberg
Halicz
Kamieniec
Podolia
Moldavia
Jassy
Bessarabia
Akerman
Bender
Oczakow
Kilburun
Precop
Crimea
Caffa
Azof
Taganrog
Don
Volga
Astrachan
Caspian Sea
Terki
Circassia
Georgia
Mingrelia
Imeretia
Trebizond
Erzerum
Kars
Armenia
Tauris
Persia
Ispahan
Shiraz
Ormus
Gombroon
Bassora
Arabia
Mecca
Medina
Aleppo
Damascus
Jerusalem
Gaza
Egypt
Cairo
Alexandria
Rosetta
Damietta
Nile
Barbary
Algiers
Tunis
Tripoli
Fez
Morocco
Tangier
Ceuta
Gibraltar
Malaga
Granada
Cordova
Seville
Cadiz
Xeres
Ayamonte
Lisbon
Oporto
Coimbra
Aveiro
Viseu
Guarda
Castello Branco
Abrantes
Santarem
Thomar
Leiria
Alcobaca
Batalha
Portalegre
Elvas
Estremoz
Evora
Beja
Mertola
Ourique
Lagos
Sagres
Cape St Vincent
Faro
Tavira
Castro Marim
Ayamonte
Huelva
Saltes
Moguer
Palos
Niebla
Ayamonte
Sanlucar
Rota
Puerto Santa Maria
Cadiz
Tarifa
Algeziras
Gibraltar
Ronda
Marbella
Malaga
Velez Malaga
Motril
Almunecar
Salobrena
Granada
Alhama
Loja
Alcala la Real
Jaen
Ubeda
Baeza
Andujar
Cordova
Carmona
Ecija
Osuna
Antequera
Archidona
Alcala la Real
Martos
Arjona
Porcuna
Lucena
Montilla
Aguilar
Monturque
Cabra
Priego
Alcaudete
Jaen
Ubeda
Baeza
Andujar
Cordova
Carmona
Ecija
Osuna
Antequera
Archidona
Alcala la Real
Martos
Arjona
Porcuna
Lucena
Montilla
Aguilar
Monturque
Cabra
Priego
Alcaudete

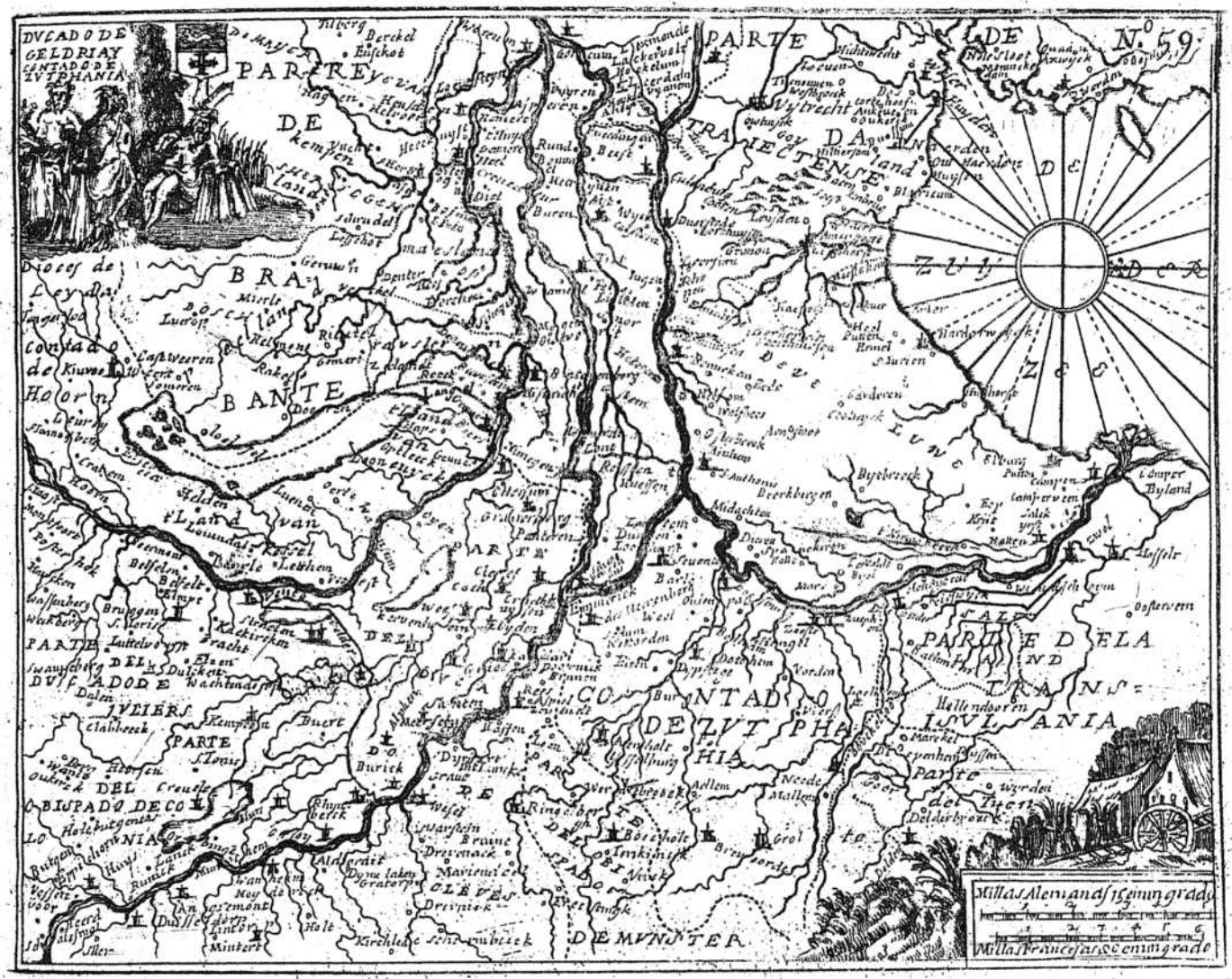
DVCADO DE GELDRIAY CONTADO DE ZVTPHANIA
PARTE
DE
BRABANTE
Diocesis de Leyda
conta do de Hoorn
PARTE DEL DVCADO DE IVLIERS
PARTE DEL OBISPADO DE COLONIA
PARTE DEL CONTADO DE ZVTPHANIA
PARTE DE LA TRANSISALANIA
TRAIECTENSE
DAVENTRIA
Vtrecht
Amersfort
Amsterdam
Haerlem
Leyden
Rotterdam
Dordrecht
Gouda
Delft
Vtrecht
Arnhem
Nimmegen
Zutphen
Deventer
Kampen
Zwol
Groll
Coevorden
Oldenzeel
Enschede
Almelo
Lochem
Doesburch
Bommel
Gorcum
Schoonhoven
Woerden
Oudewater
Montfoort
Amstelredam
Muyden
Naerden
Weesp
Gooylandt
Harderwyck
Elburch
Putten
Ermel
Staveren
Hasselt
Campen
Campervere
Kampervland
Oosterveen
Hasselt
Hollandoren
Marckel
Delden
Borculo
Lichtenvoorde
Ootmarsum
Oldenzeel
Lingen
Meppen
Haselunne
Vechta
Cloppenburg
Quakenbrugge
Bentheim
Steinfurt
Rheine
Tecklenburg
Iburg
Osnabrug
Wedigen
Minden
Ravensberg
Lippe
Paderborn
Soest
Arnsberg
Dortmund
Hamm
Unna
Werle
Recklinghausen
Dorsten
Borken
Bocholt
Wesel
Rees
Emmerick
Cleves
Xanten
Calcar
Goch
Gennep
Grave
Boxmeer
Cranenburch
Nimmegen
Millas Alemanas 15 emm grados
Millas Francesas 60 emm grade
N. 59

LA GUELDRIA.

ESta Provincia, que antes fue Condado, el Emperador Luis de Babiera la erigiò en Ducado el año de 1339. y el Duque Carlos la cediò à Carlos V. en 1544. Tiene ſu nombre de la Villa de Gueldres muy fuerte por las aguas, y foſſos, donde reſidian ſus Soberanos en vn famoſo Caſtillo, que poco ha ſe demoliò. Confina con el Golfo Germanico, la Moſa, Païs de Juliers, y Cleves, la Olanda, y Vtrecht. Tiene 22. Villas, muchas de las quales tomaron Franceſes el año de 1672.

El Quartel alto deſta Provincia, con la Soberanìa, y Ducado, poſſee el Rey de Eſpaña, con las Villas de Stevenſweert, Ruremunda, Venlo, ErcKelens, WachtendoncK, Straelen, y Gueldres. Ocuparonla los Olandeſes en eſtas guerras.

Paſſa à las puertas de Gueldres el Rio Nirça, muy abundante de pezes, y cangrejos, y por otro lado el Rio Vleut que forman la Islita patente en los Mapas delante de la Villa, que es toda del Señor de Wyer, y Cooſen, Teſorero General de los Dominios de ſu Mageſtad, Mayorazgo, y Jefe de la Caſa de Aefferden, en que mataron aquel eſpantoſo Dragon que refieren las Hiſtorias.

En

Hosted by Google

En el año de 1627. y despues en tiempo del Marquès de Castel-Rodrigo, se procurò hazer vna Canal navegable, que juntasse la Mosa con el Rhin, desde RinbercK, que es oy del Elector de Colonia, hasta la RhoedebeecK, ò Arroyo roxo, passando cerca de dicha Villa de Gueldres. Pero aunque lo mas de la Canal quedò hecho, por las guerras que sobrevinieron, no se pudo acabar tan sumamente grande beneficio para todo el Païs Baxo Catolico, que se assegurava por esta via todo el comercio de Alemania; pues baxando por la Mosa, donde los Olandeses han de subir por el Rhin, con la mitad del tiempo, y gasto menos, llevarian sus mercaderias: y oy dia aunque mas lo sintiessen Olandeses, seria la ocasion mas opurtuna de perficionar este intento, mientras es tan nuestro el Elector deColonia, y losProprietarios confinantes à la Canal larga, solas 5. leguas, como se vè en el Mapa, harian el gasto de acabarla, animados del grande vtil que deben esperar de su navegacion.



SEñO-

Hosted by Google

N.o 6
FRISIA
Oosterzee
Nietryn
Blesdyck
Pepergá
Vlderen
Dieueren
Wapserveen
Oldemarckt
Kuinder Drost Ampt
Blanckenham
Van
Vollen
DE ZVY
Blockzyl
Vollenhoue
Emmeloort
Genemuyden
Hasselt
Yssemuyden
CANPEN
Oosterholt
ZWOL
Hattem
Oosterwolde
Oldebroeck
Elburg
Hulsberge
DE GELDRES
Heerdt
Boonenburg
Epe
ZEE
Meppel
Ruynen
Dwingelo
Zuydevelt
Dalen
Coevorde
Emblicamp
MVNSTER
Bourtange
Hardenberch
Ommen
Dalfsen
Deventer
Bathmen
Markelo
CONTA DO DE BENTHEM
DROST
Denekamp
Nieuhuys
Hesope
Tubbergen
Ootmarssum
Almelo
Brandlech
Denecham
Engden
Oldensael
Hombergh
Borne
Delden
Hengelo
Wyrden
Rissen
Benthem
Schuttorp
Ochtrup
Enschede
Goor
Diepenheim
TWENTHE
Haaxbergen
Borkelo
Neede
Gronowe
Epe
Wullem
schopspinck
Heeck
Heyno
Haerle
Vasendt
Auerwolde
Pol
Wesepe
Nieuwbroeck
Frieswyck
Olst
Terhunnep
PARTE DE CONTA
ZVTPHEN
Gelsselder
Warnsvelt
DE ZVTPHEN
OVER-YSSEL

SEñORIO DE OVERISSEL, O Transisulania.

ESta Provincia se llama assi de su Sitio, que es allà del Rio Issel. Se divide entres jurisdicciones de Drente, Sallant, y Twente. Son sus principales Villas Deventer, Zwoll, Couoerden, &c. Pertenecia antiguamente à los Obispos de Utrecht, pero dicho Prelado Enrique de Baviera tambien la cediò al Emperador Carlos V. en el año de 1527.

SE-

Hosted by Google

SEñORIO DE GRONINGA.

ESta Ciudad, que con su Territorio haze otra de las 17. Provincias, está en la Frisia, pero haze vn Estado separado; que tiene su jurisdicion, y leyes. Es grande, hermosa, rica, fuerte, y poblada; tiene el postrer voto en los Estados generales de Olanda. Ha sido de los Obispos de Utrecht; despues de los Duques de Gueldres, y al Emperador Carlos V. El Obispo de Munster, ayudado de Francia, la sitiò en vano el año de 1672.

No tiene este Señorio mas Ciudades que la de su nombre, y Dam, con algunos Burgos muy buenos; Paulo IV. la erigiò en Obispado año de 1559. Ay admirables dehesas, y pastos para los ganados, con multitud de Canales que cruzan todo el Pais, y se juntan en Delfzeyl, à la emboca-dura del Ems.

***

LA

Hosted by Google

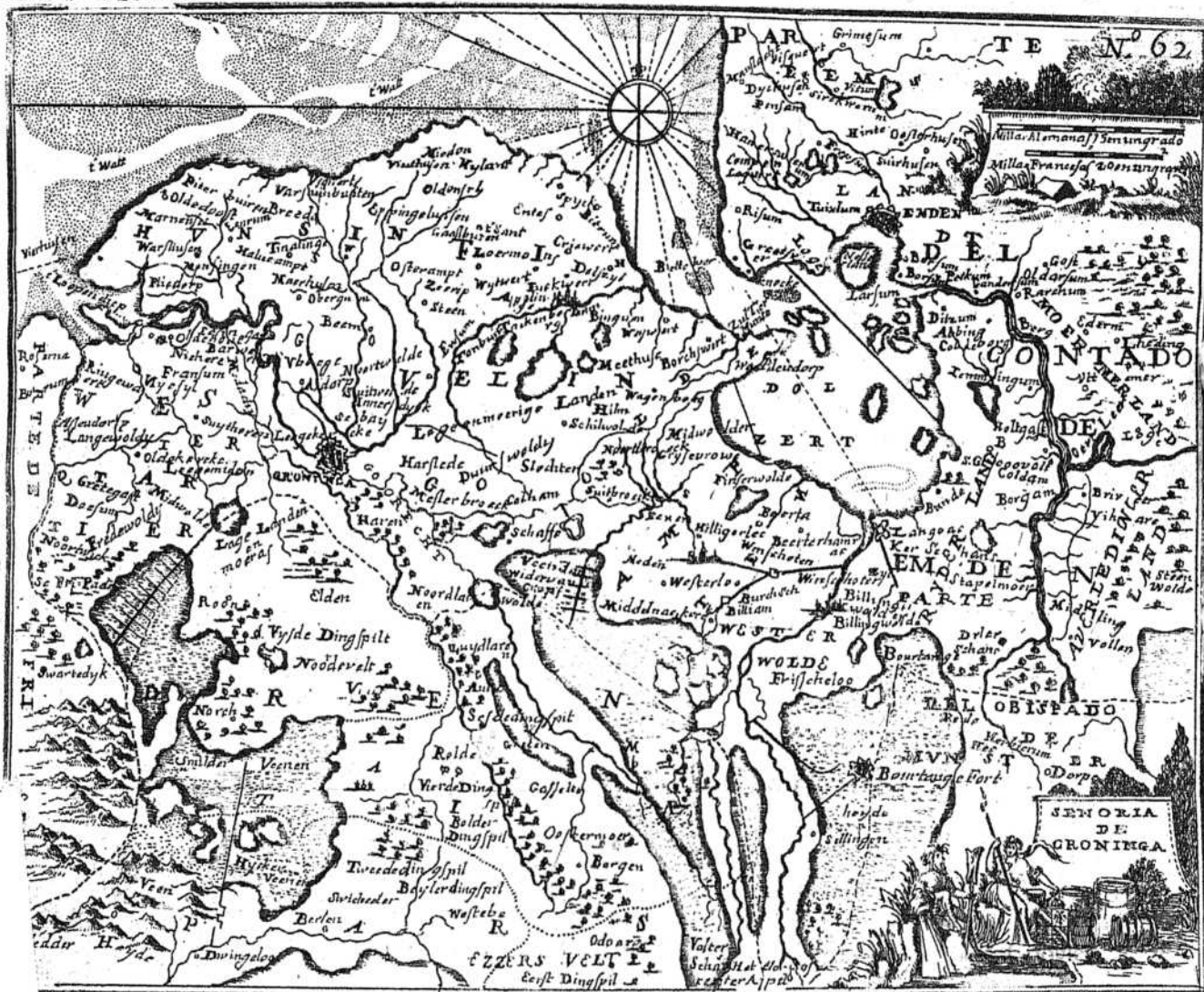
N° 62
SENORIA DE GRONINGA

DE NOORD ZEE
N. 63
Leguæ Alemanicæ 17 unam gradu
Leg. Franc. 20 unum gradu
Hallum
ANELAND
Midlandt
Hoorn
Oosende
DEE
SCHELLING
Curyp
FRIESLAND
CRIND
DONGERDEEL
Nyewier
Oldessum
Reisum
Dockum
Wanswert
Kniehoue
Collum
TEILDT
Beerlek
Leeuwarden
Hardegaryp
Franeker
Midum
Oosterwierum
Garipo
Oldegalinger
Landt
Borgum
Vrieterp
Sneeck
Winieterp
Wijnbritsera
Wijnaldum
Allingus
Bolsward
Workum
Hindeloopen
Stavoren
Oldemarkt
Oldemardum
Sudel
Wijkel
Workumerwaert
Ouwer
Oldeschoot
Tunjeberh
Catrinekant
Oenema
Wolwega
CONTADO DE FRISIA

LA FRISIA.

LA Capital deſta Provincia es Levarden, y della dependen dos Islitas, que ſe hallan ſobre ſus Coſtas, Schelling, y Amelant.

El Païs es muy pantanoſo, y ſin arboles, con muy poco ſembrado, pero admirables Deheſſas, donde ſe engordan los Bueyes tan grandes, y ſe crian los cavallos Friſones tan fuertes, y hermoſos.

Eſta Friſia Occidental, ò propria, que aſsi ſe llama, para diſtincion de la Oriental, ò Condado de Embden, que es vna Provincia de Alemania, tiene al Levante la de Groninga, al Mediodia. La Tranſiſulania, y Païs de Drentho, al Poniente el Mar que llaman del Sur, y al Norte el Mar Germanico.

(✠)

Hosted by Google.

LAS

LAS ISLAS BRITANICAS, O Reynos de Inglaterra, Escocia, è Irlanda.

POr estàr estas Islas cerca de los Païses Baxos, teniendo solo de por medio la Canal, ò Passo, de Calais, con distancia de pocas leguas, me ha parecido tratar aqui de ellas, antes que de la Germania superior. La mas verosimil Ethymologia del nombre Britanico se saca de Brit, que significava antiguamente pintado, porque sus moradores solian andar pintados.

La mayor destas Islas comprehende el Reyno de Inglaterra, y el de Escocia, la otra que està al Poniente, es el Reyno de Irlanda, las otras menores son las Orcades, las Hebudes, Man, Anglesei, With, Jarsei, Garnesei, y Sorlingas, que estan las primeras en el mar Hibernico, y estas en la Canal àzia las Costas de Francia.

La Inglaterra, que tendrà cien leguas de Mediodia al Septentrion, se divide de la Escocia por el Rio Twede: su Capital es Londres, (sobre el Rio Tamesis) Corte de los Reyes, cuya sucesion es hereditaria, pero

Hosted by Google

el

N.o 64
YSLAS BRITANICAS enque se comprehenden los Reynos de YNGLATERRA, ESCOÇIA, E YRLANDA
Escala d 60000 pasos Geometricos ô 20 leguas, de una hora d camino
MAR DE ESCOÇIA
Islas Orcadas
I. Leweis
Islas Wasternas
OCEANO
ESCOÇIA
IRLANDA
INGLATERRA
MAR
MAR DE ALEMANIA
Canal de Bristol de S. Gorge
Paso de Cales
FLANDES
FRANÇIA
EDINBOURG
DUBLIN
LONDRES
I. Man
I. Anglesey
I. de Wight
I. Sorbugues
Humber R.
Tamisis R.

el Govierno mas Ariſtocratico, que Monarchico, porque depende del Parlamento en las principales reſoluciones de la guerra, Leyes, y materias de eſtado.

Eſte Parlamento conſta de dos Camaras, vna ſe llama Alta, y otra Baxa, aquella de los Señores, ò Milordes, y Obiſpos, en que preſide el Rey; eſta de los Diputados de las Ciudades, ò Comunidades, y Villas que tienen voto en las Cortes, y llegan tal vez à mas de 400. Tienen ſu Orador, ò Relator de ſus Acuerdos.

Diuideſe la Inglaterra en 52. Condados, de que 12. eſtàn en el Principado de Gales, que es Titulo de los Primogenitos. En dichos Condados ay 25. Ciudades, y 9725. Parroquias. Tambien minas de plomo, cobre, hierro, eſtaño, y piedra carbon, pero no ſufren Lobo alguno.

La Eſcocia, que aora llaman los naturales Albania, es vno de los Reynos mas antiguos del mundo, cuyo primer Rey Fergo reynò 330. años antes de la Venida de Chriſto, y tuvo haſta oy mas de cien Suceſſores. Eſtà à la parte Septentrional de Inglaterra, ſu Capital es Edimburgo.

La Irlanda, que tambien es Reyno, tendrà de circuito 260. leguas, ſu Capital es Dublin ſobre el Rio Liff. Diuideſe en cinco partes, que fueron antes otros tantos Reynos, la Lagenia, la Vltonia, la Conacia, la Mommonia, y la Media. El Govierno de Irlanda Eſcocia es caſi el miſmo que el de Inglaterra; ay en ella muchos Obiſpados, y Arçobiſpados, y muy zeloſos

Hosted by Google

Catolicos, por lo qual antiguamente se llamava Isla de los Santos; pero despues de la passion tan ciega de Henrique Octavo, quedò infectada de heregias, y los Catolicos muy perseguidos. No se halla aqui alguna sierpe, ò animal ponçoñoso; la pesca de los Rios no tiene igual. La celebre Cueba de San Patricio se vè en la Ultonia en vna pequeña Isla, que està dentro vn Lago.

Todas estas Islas Britanicas, donde ni en los Païses Baxos, no crece vino; pertenecen oy desde el año de 1603. à vn solo Monarca, Rey Britanico, ò de la Gran Bretaña, Titulo que se dà al presente, y toca solo por la paz del Haya al Rey Guillermo, Principe de Orange, posseedor de aquellos Reynos, con exclusion del Rey Jacobo, que se escapò de Inglaterra, y se halla refugiado en Francia, abandonado al fin.

Hosted by Google

IM-

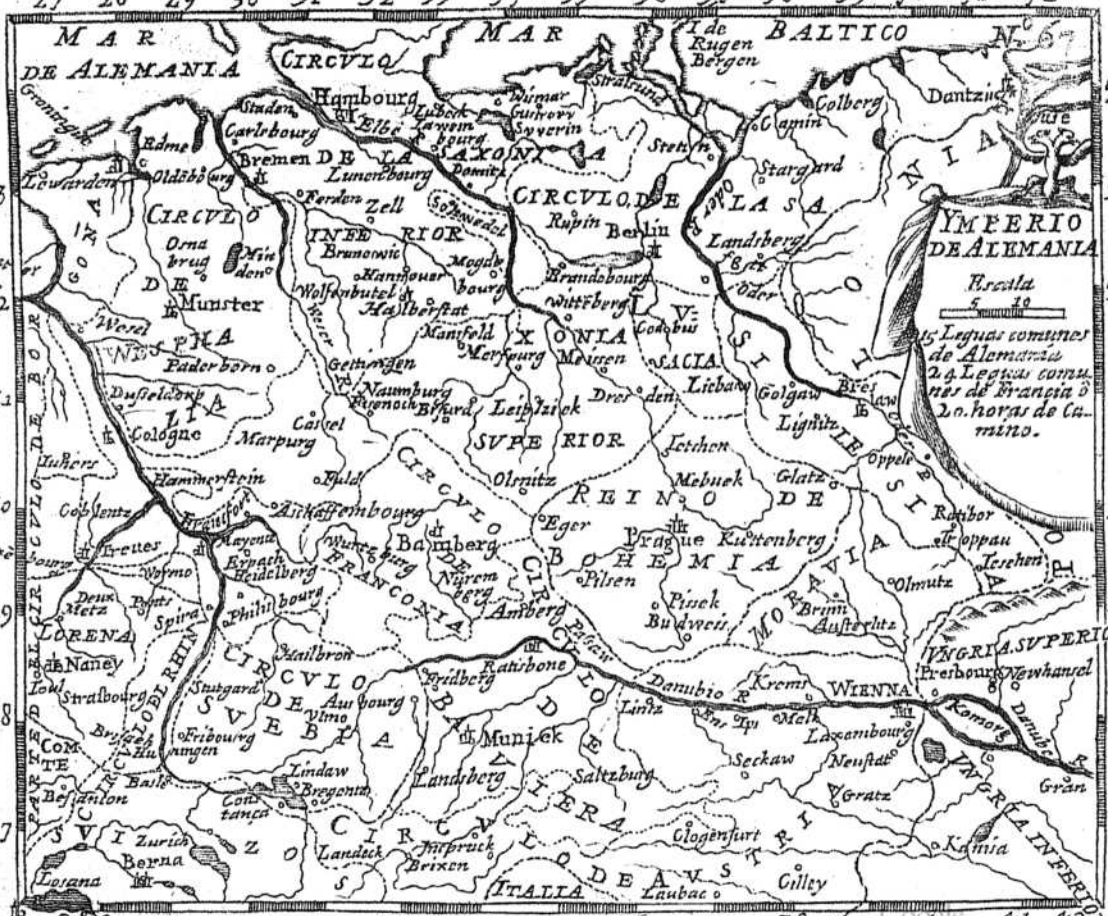
MAR DE ALEMANIA
MAR BALTICO
CIRCVLO DE LA SAXONIA
CIRCVLO INFERIOR
CIRCVLO SVPERIOR
CIRCVLO DE BAVIERA
CIRCVLO DE SVEBIA
CIRCVLO DEL RHIN
CIRCVLO DE BORGOGNA
CIRCVLO DE FRANCONIA
CIRCVLO DE AVSTRIA
IMPERIO DE ALEMANIA
REINO DE BOHEMIA
REINO DE POLONIA
MORAVIA
VNGRIA SVPERIOR
VNGRIA INFERIOR
ITALIA
SVIZA
Escala
15 Leguas comunes de Alemania
24 Leguas comunes de Francia ó 20. horas de Camino.
Hamburg
Bremen
Lubeck
Dantzic
Colberg
Berlin
Brandeburg
Wittberg
Landsberg
Oder
Dresden
Leipzick
Magdeburg
Hannover
Wolfenbutel
Halberstat
Munster
Cologne
Bonn
Coblentz
Trevers
Mayence
Francfort
Worms
Spira
Philisbourg
Heidelberg
Wurtzbourg
Bamberg
Nurenberg
Amberg
Ratisbone
Augsbourg
Munick
Landsberg
Saltzburg
Wienna
Prag
Pilsen
Budweis
Olmutz
Brinn
Austerlitz
Presbourg
Newhansel
Komorn
Gratz
Clogenfurt
Kanisa
Gran
Strasburg
Basle
Zurich
Berna
Geneua
Lausana
Constanca
Bregentz
Lindaw
Inspruck
Brixen
Laubac
Cilley
Metz
Nancy
Tul
Deux Ponts
Fribourg
Brisgaw
Ulm
Stutgard
Ulmo
Heilbron
Aurbourg
Francfort
Aschaffembourg
Hailbron
Fridberg
Ratisbone
Danubio
Linz
Melk
Laxemburg
Seckaw
Neustat
Passau
Inspruck
Landeck
Brixen
Trento
Mantua
Milan
Pavia
Genoua
Turin
Nice
Marsella
Aix
Tolon
Avignon
Lyon
Grenoble
Chambery
Geneua
Basle
Constanca
Zurich
Berna
Lausana
Besanzon
Dole
Auxone
Vesoul
Langres
Troyes
Chalons
Reims
Soissons
Paris
Meaux
Rouen
Caen
Abbeville
Calais
Dunquerque
Gravelinas
Ipres
Lisle
Tournay
Valenciennes
Mons
Namur
Liege
Maestricht
Juliers
Aquisgran
Treves
Metz
Nancy
Tul
Deux Ponts
Spira
Philisbourg
Heidelberg
Mayence
Francfort
Coblentz
Bonn
Cologne
Juliers
Aquisgran
Maestricht
Liege
Namur
Mons
Tournay
Valenciennes
Lisle
Ipres
Gravelinas
Dunquerque
Calais
Abbeville
Rouen
Caen
Meaux
Paris
Soissons
Reims
Chalons
Troyes
Langres
Vesoul
Auxone
Dole
Besanzon
Bastion
Lorena
Alsacia
Suevia
Suiza
Borgoña
Franconia
Baviera
Austria
Bohemia
Moravia
Silesia
Polonia
Prussia
Pomerania
Mecklenburg
Holstein
Frisia
Westphalia
Saxonia
Brandeburg
Lusatia
Misnia
Thuringia
Hassia
Palatinado
Wirtemberg
Tirol
Carintia
Stiria
Carniola
Friul
Istria
Dalmacia
Croacia
Sclavonia
Transilvania
Valachia
Moldavia
Hungria
Austria
Italia
Lombardia
Piamonte
Saboya
Provenza
Delfinado
Languedoc
Guyena
Gascuña
Bearne
Navarra
Cataluña
Aragon
Valencia
Murcia
Granada
Andalucia
Portugal
Castilla
Leon
Galicia
Asturias
Biscaya
Guipuzcoa
Alava
Rioja
Estremadura
Toledo
Mancha
Jaen
Cordoba
Sevilla
Algarve
Gibraltar
Ceuta
Tanger
Fez
Marruecos
Tremecen
Argel
Tunez
Trapani
Palermo
Messina
Catania
Siracusa
Malta
Candia
Rodas
Chipre
Constantinopla
Adrianopla
Gallipoli
Negroponto
Salonichi
Durazzo
Valona
Otranto
Brindis
Napoles
Capua
Gaeta
Roma
Ancona
Rimini
Ravena
Ferrara
Bologna
Florencia
Pisa
Lucca
Siena
Livorno
Genoua
Turin
Milan
Pavia
Mantua
Trento
Brixen
Inspruck
Landeck
Landsberg
Munick
Augsbourg
Ulmo
Stutgard
Ratisbone
Passau
Linz
Danubio
Wienna
Presburg
Newhansel
Komorn
Gratz
Clogenfurt
Kanisa
Gran
Seckaw
Neustat
Laxemburg
Melk
Krems
Brinn
Austerlitz
Olmutz
Budweis
Pilsen
Pisek
Prag
Kuttenberg
Leitmeritz
Dresden
Litmeritz
Golgaw
Lignitz
Oppeln
Ratibor
Troppau
Teschen
Glatz
Mebuck
Olnitz
Eger
Fulda
Hanau
Aschaffembourg
Marpurg
Castel
Getingen
Naumburg
Wittenberg
Mansfeld
Merseburg
Halberstat
Wolfenbutel
Hannover
Magdeburg
Brandeburg
Berlin
Landsberg
Oder
Stetin
Stargard
Colberg
Camin
Dantzic
Rugen
Stralsund
Rostock
Wismar
Lubeck
Hamburg
Elbe
Stade
Carlsbourg
Bremen
Oldesbourg
Lowarden
Edme
Groninghe
Munster
Wesel
Paderborn
Dusseldorp
Cologne
Juliers
Aquisgran
Maestricht
Liege
Namur
Mons
Tournay
Valenciennes
Lisle
Ipres
Gravelinas
Dunquerque
Calais
Abbeville
Rouen
Caen
Meaux
Paris
Soissons
Reims
Chalons
Troyes
Langres
Vesoul
Auxone
Dole
Besanzon
Bastion
Lorena
Alsacia
Suevia
Suiza
Borgoña
Franconia
Baviera
Austria
Bohemia
Moravia
Silesia
Polonia
Prussia
Pomerania
Mecklenburg
Holstein
Frisia
Westphalia
Saxonia
Brandeburg
Lusatia
Misnia
Thuringia
Hassia
Palatinado
Wirtemberg
Tirol
Carintia
Stiria
Carniola
Friul
Istria
Dalmacia
Croacia
Sclavonia
Transilvania
Valachia
Moldavia
Hungria
Austria
Italia
Lombardia
Piamonte
Saboya
Provenza
Delfinado
Languedoc
Guyena
Gascuña
Bearne
Navarra
Cataluña
Aragon
Valencia
Murcia
Granada
Andalucia
Portugal
Castilla
Leon
Galicia
Asturias
Biscaya
Guipuzcoa
Alava
Rioja
Estremadura
Toledo
Mancha
Jaen
Cordoba
Sevilla
Algarve
Gibraltar
Ceuta
Tanger
Fez
Marruecos
Tremecen
Argel
Tunez
Trapani
Palermo
Messina
Catania
Siracusa
Malta
Candia
Rodas
Chipre
Constantinopla
Adrianopla
Gallipoli
Negroponto
Salonichi
Durazzo
Valona
Otranto
Brindis
Napoles
Capua
Gaeta
Roma
Ancona
Rimini
Ravena
Ferrara
Bologna
Florencia
Pisa
Lucca
Siena
Livorno
Genoua
Turin
Milan
Pavia
Mantua
Trento
Brixen
Inspruck
Landeck
Landsberg
Munick
Augsbourg
Ulmo
Stutgard
Ratisbone
Passau
Linz
Danubio
Wienna
Presburg
Newhansel
Komorn
Gratz
Clogenfurt
Kanisa
Gran
Seckaw
Neustat
Laxemburg
Melk
Krems
Brinn
Austerlitz
Olmutz
Budweis
Pilsen
Pisek
Prag
Kuttenberg
Leitmeritz
Dresden
Litmeritz
Golgaw
Lignitz
Oppeln
Ratibor
Troppau
Teschen
Glatz
Mebuck
Olnitz
Eger
Fulda
Hanau
Aschaffembourg
Marpurg
Castel
Getingen
Naumburg
Wittenberg
Mansfeld
Merseburg
Halberstat
Wolfenbutel
Hannover
Magdeburg
Brandeburg
Berlin
Landsberg
Oder
Stetin
Stargard
Colberg
Camin
Dantzic
Rugen
Stralsund
Rostock
Wismar
Lubeck
Hamburg
Elbe
Stade
Carlsbourg
Bremen
Oldesbourg
Lowarden
Edme
Groninghe

IMPERIO DE ALEMANIA.

ESte vaſto Pais, que comprehende ambas Germanias, Superior, è Inferior, tiene por Confines al Oriente la Pruſia, Polonia, Ungaria, y Eſclavonia: los Alpes, ò Italia: la Saboya, Borgoña, y Lorena: el Occeano, Dinamarca, y Mar Baltico: deſuerte, que eſtà enmedio de Europa, y podrà tener de Oriente à Poniente 240. leguas, deſde donde nace la Viſtula, haſtà Baurams en Arteſia, y cercà de 200. del Mediodia al Septentrion; deſde el Lago de Locarnà en los Confines del Eſtado de Milàn, haſta el Mar Baltico.

La Capital de todo eſte Imperio, y reſidencia de los Emperadores del Occidente, es la famoſa, y fuerte Ciudad de Vienà en la Auſtria, ſobre el Danubio, que en 1529. reſiſtiò 20. aſſaltos del Exercito Turco de 300y. hombres, con el Gran Soliman en perſona, obligandole à levantar el ſitio, como ſucediò en 1683. deſpues de cercada por el Gran Viſir con docientos mil Turcos el eſpacio de dos meſes, quando el Rey de Polonia Juan III. y el valeroſo Duque de Lorena los echaron, y derrotaron.

Los Rios navegables, y principales ſon diez, el Danubio, que nace en la Suavia, y Condado de Bar, al pie de la Montaña Baau, paſſa por Vlm, Ingolſtatt,

Neuburg, Ratisbona, Viena, Presburg, Buda, Belgrado; y finalmẽte por seis bocas se desagua en el mar Negro, junto à Bealogrod en la Bessrabia, fertilizando mas de 700. leguas de Pais, y recibiendo en su curso sesenta otros Rios menores.

El Rhin, que nace en los Alpes del monte de San Godardo, por dos fuentes, que luego se juntan, passa por el Lago de Constancia, Basilea, Strasburg, Philisburg, Spira, Mogucia, Colonia, Dusseldorff, RhinbercK, Wesel, y al Fuerte de EsquencK, se parte en dos braços, el vno derecho, y mas caudaloso, con el nõbre de Waal, baña à Nimega, Tielt, y Bommel, y junto à Gorcum entra en la Mosa, y pierde su nombre. El otro izquierdo corre àzia el Norte, hasta cerca de Arnem, adonde segunda vez se divide en dos, el vno con el nõbre de Issel, passa à Doesburg, y Zutphen, y desemboca en el mar del Sur, y el otro se llama la LecK, que passa à WycK, y Culemburg, y se pierde en el Meruwe.

El Mein, que nace en Franconia, cerca de Culembach, passa junto à Bamberg, Wisburg, Duisburg, y FrancKfort, y se mezcla con el Rhin algo mas arriba de Mogucia.

El NecKar, que nace en la Suabia, algo mas abaxo que Sweiningen, passa por Rotweil, Tubinga, Eslinga, Hailbron, Heidelberg, y se junta con el Rhin, cerca de Manheim.

El Weser, que nace en la Franconia, passa por la Hassia, y Ducado de Brunswich, baña à Hamelen, Minden, Bremen, desaguandose junto à Lavemburg en el Mar Germanico.

La

Digitized by Google

La Moſela, que nace en el Monte Vauge, cerca de Buſſans, en los Confines de Alſacia, y Condado de Borgoña, paſſa à Epinal, à Charmes, à Bayon, Toul, Pontamouſon, Metz, Tionvila, Treberis, embocando en el Rhin à Coblenz.

El Ems, que nace en la Weſfalia, junto à Ramzel, paſſa à dos leguas de Munſter, Varendorp, Rhenen, Lingen, Meppen, y el fuerte de Lierort, y deſpues ſe pierde en la Mar de la Friſia Oriental, cerca de Embden.

La Elba, que nace en la Bohemia, àzia, Glate, en los Confines de la Sileſia, paſſa à Konigingratz, Cuttemberg, por entrambas Saxonias, bañando Dreſden, Torgau, Witemberg, Madeburg, Hamburg, y GlucKſtatr, y deſpues ſe echa en el Mar Germanico.

La Sala, que nace en la Franconia, paſſa por la Thuringia, y Miſnia, entra en el Elba, mas abaxo de Bernburg en Saxonia; deſte Rio ſacan algunos la ethymologia de la Ley Salica en Francia.

El Oder, que nace en la Sileſia, y Confines de la Moravia, en vn Lugar de aquel miſmo nombre, paſſa à Preslaw, Glogau, y Croſſen, fertiliza el Marqueſado de Brandeburg, baña à Francfort, paſſa por la Pomerania, haze junto à Stetin vn Lago grande, que contiene dos Islas, y finalmente por tres bocas ſe deſagua en el Mar Baltico.

Aunque la Alemania ſe puede dividir variamente, he elegido por mas inteligible, y vſual la diviſion polytica en ſus diez Circulos del Imperio q̃ ſon:

1. El de Franconia, morada antigua de los Franceſes,

Hosted by Google

ſes, puede tener 50. leguas de Oriente à Poniente, y 37. de Mediodia al Septentrion. Confina con la Saxonia alta, Palatinado de Babiera, Suabia, Palatinado del Rhin, y Alſacia. Su Capital es Wirtsburg, cuyo Obiſpo ſe califica Duque de Franconia, porque le pertenece la mayor parte; ſi bien ay otros Soberanos diferentes en Religion, los mas Luteranos.

2. La Babiera, que ſegun algunos Autores, tenia antiguamente Titulo de Reyno, cuyos Duques han tenido mas de vna vez el Ceptro, y Corona Imperial: tendrà de Oriente à Poniente 42. leguas, y 62. de Mediodia al Septentrion, confina con la Bohemia, Auſtria, Carinthia, Tirol, Suabia, y Franconia. El Danubio la fertiliza, y divide en dos partes, la Meridional haze el Ducado, y la Septentrional ſe llama alto Palatinado.

La Capital del Ducado es Munich ſobre el Isler, donde reſiden los Electores, que ſon Archidapiferos de el Imperio, en vn ſumptuoſo Palacio. Y Amberg, ſobre la Vils, es Capital del Alto Palatinado. En Ratiſbona ſe juntan en la Dieta del Imperio los Diputados de todos ſus miembros, con vn Director que nombra el Emperador para que preſida. Como el Elector de Babiera no es ſolo Soberano en eſta Provincia, ſe toleran Luteranos, y Calviniſtas.

3. La Auſtria, que es el ſolo Archi-Ducado de Europa, tendrà 52. leguas de Oriente à Poniente, y 25. de Mediodia al Septentrion, confina con Hungaria, Eſtiria, Babiera, Bohemia, y Moravia, y ſe divide en alta,

Digitized by Google

y

y baxa; de aquella es la Capital Lintz, de esta Viena. De la Augustissima Casa de Austria, en el año 1273. fue Rudolfo I. Emperador, antes Conde de Habspurg, y han salido sucessivamente demàs de 200. años acà los Emperadores, aviendoseles hecho como hereditario el Imperio por su poder, que es necessario para defenderlo contra tantos enemigos, y con que alcança tantas victorias el Invictissimo Leopoldo I. al presente govierna el Imperio Joseph I. Rey de Romanos.

Ademàs desta Provincia de Austria, le son hereditarias las circunvezinas de Estiria, cuya Capital es Gratz, Carintia, su Capital San Veit, Carniola, su Capital Laubach, el Condado de Tyrol, que es el mayor de Europa, su Capital InspruK, sobre la Inn, donde solian residir los Archi-Duques.

El Reyno de Bohemia, con preheminencia de Electorado, y Archimayordomia del Imperio, es muy rico, abundante, y dilatado. Del salen muchos Rios, y ninguno entra en este Pais, que por tanto se juzga muy alto: su Capital es Praga: confina con Moravia, Silesia, Babiera, y Saxonia.

El Marquesado de Moravia, en que ay diferentes baños de agua caliente: su Capital es Brinn sobre la Swarte, despues que resistiò valerosamente à los Suecos; y finalmente la Silesia, que confina con Polonia, y contiene 17. Ducados. Su Capital es Preslaw sobre el Oder.

(!?!)

Hosted by Google

LA HUNGARIA, Y TRANSILvania.

Añadirè aqui à los Eſtados hereditarios del Emperador el Reyno de Hungria, y la immediata enclavada Tranſilvania, no ſolo porque aquel Reyno confina con otras muchas Provincias Hereditarias, ſi no porque deſpues de la Rebelion del Perfido TeKeli, y la horrible invaſion de los Turcos de el año de 1683. quando el Emperador ſe huvo de retirar de Viena à Lintz, bolviò Dios por ſu cauſa, y derrotado el Turco, recobrò mas en dos años, que el Enemigo avia ganado en dozientos. Hizòle Hereditario en ſu Caſa; y la Tranſilvania, facùdiendo el Tyrano yugo Otomano, pidiò, y obtuvo el Patrocinio del Ceſar.

Tendrà eſte Reyno de largo 100. leguas, y 80. de ancho. Sus Rios principales ſon quatro: el Danubio, Tibiſco, Dravo, y Sabo, repreſentados en las quatro Faxas de plata, que lleva en ſus Armas. Su Capital es Buda, ſobre el Danubio, ſus minas de oro, plata, y otros metales, riquiſsimas, y ſus baños muy ſaludables. Divideſe en Superior, que eſtà mas allà de el Danubio, è Inferior, que ſe halla mas acà del miſmo Rio.

Las

Hosted by Google

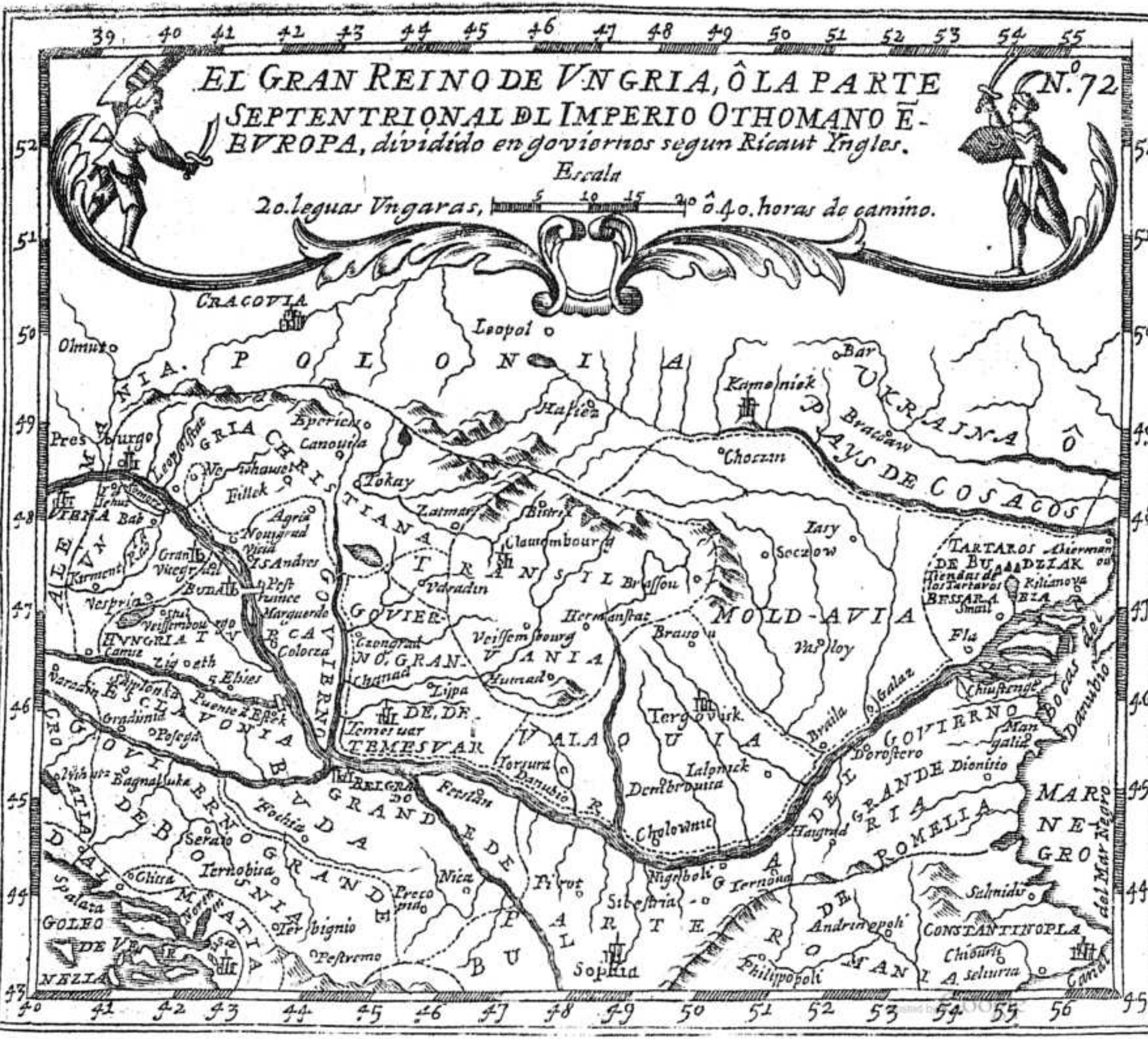

EL GRAN REINO DE UNGRIA, Ô LA PARTE SEPTENTRIONAL DL IMPERIO OTHOMANO Ē EUROPA, dividido en goviernos segun Ricaut Yngles.
N.o 72
Escala
20. leguas Ungaras, 5 10 15 20 ô 40. horas de camino.
CRACOVIA
Olmutz
Leopol
POLONIA
Kamenieck
Bar
UKRAINA Ô PAYS DE COSACOS
Braclaw
Chotzim
Presburgo
VIENA
Tokay
Canouitz
Eperies
Filleck
Agria
Nowigrad
Gran
Vicegrad
Buda
Pest
Vesprin
Kirment
Zatmar
Bistrix
Claudembourg
Varadin
TRANSILVANIA
Brassou
Hermanstat
Veissembourg
Soczow
Iassy
MOLDAVIA
Vasloy
TARTAROS DE BUDZIAK
BESSARABIA
Kilianova
Galaz
Braila
Bocas del Danubio
HUNGRIA
Coloczza
Zigeth
Esek
ESCLAVONIA
Poseg
Gradiska
GOVIERNO DE TEMESVAR
Temesvar
Lippa
Belgrado
VALAQUIA
Tergovisk
Ialonick
Demboviza
Danubio
Nicopoli
Sophia
Philippopoli
Andrinopoli
CONSTANTINOPLA
ROMELIA
MAR NEGRO
Mar Negro
Salonidu
Dorostero
GRAN DE DIONISIO
BOSNIA
Bagnaluka
Serayo
Nica
Pirot
Pestremo
Spalatro
GOLFO DE VENEZIA
DALMATIA
CROATIA

Las grandes Victorias que ha conſeguido los años paſſados el Emperador Leopoldo I. y las inſignes Ciudades que han ganado ſus armas guerreras, ſon muy notorias, y mas faciles de admirar, que de referir; Sobre todo la memorable derrota, que cerca de Zentha, recibiò el Soliman en perſona, eſte año, con pèrdida demàs de 30y. Turcos, y toda la Artilleria, y bagage, por la acertada direccion del Principe Eugenio de Saboya, quedando muertos el Gran Viſir, el Seraſquier, y muchos Bajaes.

La Tranſilvania es vn Principado, que eſtà rodeado de ſelvas, que dàn motivo à la ethymologia: ſu Capital es Hermanſtat, que con muchas otras fuertes, y hermoſas, eſtàn en poder del Emperador, de quien es Tributario el Principe: tendrà de largo 68. leguas, de ancho 62. los mas aqui ſon de Religion Calviniſtas, ò Arrianos, los Saxones, de que ay muchos, Luteranos; ay tambien Griegos, y otros Sectarios, pero pocos Catolicos.

En Ungaria las familias antiguas mas iluſtres ſe han conſervado Catolicas; pero la mas gente es Calviniſta, ò Luterana. Tambien es Hereditaria gran parte de la Boſnia, Eſclavonia, Croacia, y Dalmacia, como ſe dirà abaxo.

4. La Suavia, que es vn Ducado, tendrà 40. leguas de largo, y otras tantas de ancho. Confina con Baviera, Tirol, los Eſguizaros, Alſacia, Palatinado, y Franconia: ſu Capital es Auguſta, ſobre el LecK, cèlebre por la profeſsion Auguſtana, que hizieron alli los Lu-

Digitized by Google

the-

theranos. Contiene muchos Estados Soberanos, y Principados; en Augusta el Obispo, la Villa, los Abades de San Ulrico, y San Afro son Principes, como tambien el Duque de Wirtembergh, el Principe de Hochenzolleren, y el de Furstembergh, demàs los Marqueses de Baden, y Badendurlach, con 16. Abades, 5. Abadesas, 8. Condes, cinco Barones, el Gran Priorato de Malta, y 34. Villas Imperiales.

5. El Circulo del alto Rhin, que comprehende el Landgraviado de Hassia, la Alsacia, los Ducados de Dospuentes, y Simeren, los Estados de los Obispos de Wormes, Spira, y Basilea, à que juntarè por concomitancia el Pais de los Cantones Esguizaros, aunque trato dellos mas abaxo por menor.

La Hassia comprehendiendo en ella la Weteravia, Westerwalt, y Condados de Nassau, Solms, y WaldecK, Batemburg, y Fulda, &c. Confina con la Thuringia, Franconia, Mogancia, Wesfalia, y Brunswich; tendrà de largo 40. leguas, de ancho 34.

Al fin del Siglo passado avia tres ramos desta Casa, Hesse-Cassel, Darmstatt, y Marpurg; oy solo ay dos Landtgraviados, el vno sobre el Rio Ader, cuya Capital es, no Marpurg, que toca à Hesse-Cassel, sino Darmstatt: su Principe, y Vassallos son Lutheranos: el otro Hesse-Cassel sobre la Fulda cuyo Principe, y Subditos son Calvinistas. Hanse hecho estos Principes poderosos, y considerables, por ser sus Pueblos muy guerreros, y exercitados en las armas, aviendo mantenido en la vltima guerra contra Francia mas de 20y. hombres en campaña.

Hosted by Google

Es

Es muy antigua la Sereniſsima Caſa de Haſsia Darmſtatt, y Mayorazgo de todos los ramos, contando muchos Reyes, y Emperadores, y aviendo producido muchos Heroes, y Santos, como Santa Iſabel Reyna de Hungria, de quien deſciende la Reyna Nueſtra Señora, cuya digniſsima madre, y primos, los Principes de Haſsia, Jorge, General de las Armas en Cataluña, donde muriò año de 1705. Felipe, que ſirvè en Hungaria, y Federico Eccleſiaſtico en Roma, profeſſan nueſtra Santa Fè Catolica.

La Alſacia, que ha ſido algunos años el Teatro de la guerra entre los Alemanes, y Franceſes, cuyos Generales eran Montecuculi, y Turena, confina con el Palatinado, Suabia, Eſguizaros, Lorena, y Mombellard. Tendrà de Oriente à Poniente 34. leguas, de ancho 20. es muy fertil en todo: ày minas diferentes, y repollos de 60. libras: ſu Capital es Argentina, media legua del Rhin antes libre, pero deſde 1681. toca à la Francia, es fuerte, y tiene vn buen Caſtillo, con vna torre de 574. pies de alto; Por la Paz del Haya, ſe cediò à la Francia, demolidos los Fuertes fabricados en vnas Islas vezinas del Rhin, y quedando al Imperio reſtituydo el Fuerte de Kehl à la otra parte del Rhin. Pero reſtituyola Francia por Equivalente al ſeñor Emperador, las Plazas de Filipsburg, ſobre el Rhin, que los Alemanes ganaron en 1676. y deſpues el Delfin de Francia en 1688. Briſach, en la Alſacia, ſobre el Rhin, con vn Puente de Piedras, vna de las mayores fortalezas de Europa à diez leguas de Baſilea, y diez y ſeis de Straburgh, que

Hosted by Google

fuè

fuè cedida à la Francia por la Paz de Munster en 1648. y la de Freiburgh en Brisgovia, sobre el Rio Thresein, cerca de la Selva Negra à quatro leguas de Brisach, y 7. de Strasburgh, que el Marischal Crequi ganò en 1677. y la fortificò despues mucho, todas con sus dependencias, y anexidades. Demàs la Francia demoliò el Fuerte de Huninghen, el que està frente de Fort-Luis, el que està junto à Trarbach, y Mouroyal, y restituyò lo que ocupò de los Principes de Witembergh, Baden, Gran Maestre de la Orden Teutonica, Nassau, &c. De donde, y de las restituciones de Lorena, Saboya, en Flandes, y Cataluña, se concluye, conocerà toda Europa la bizarra generosidad de Luis el Grande, que parece no tuvo mas fin en sus conquistas, que el desengañar à los demàs Soberanos, mostrandoles quan falsas fueron sus persuasiones de aspirar Francia à ser vnica, y vniversal Monarchia. pues su Principe supo tan desinteresado, despoſeerse de lo que à Titulo de Conquistador se le debia, sin mas recompensa, que la gloria de aver desmentido los dicterios impuestos, que corren por Europa. Parte de esta Provincia es del señor Emperador, parte del Rey de Francia despues de la Paz de Munster. Professase en ella libremente la Religion Catolica, el Calvinismo, y Lutheranismo.

Los Estados, ò Ducado de Dospuentes, su Capital del mismo nombre, con vn buen Castillo, los ocuparon Franceses en favor del Rey de Suezia, que los pretende, y à quien se restituyò por la paz del Haya.

Hosted by Google

En

En la Villa Imperial de Spira, que fue assolada por las Armadas de Francia en 1689. avia la celebre Camara Imperial con dos Presidentes, vno Catolico, otro Protestante, y 15. Oydores, el principal el mismo Obispo de Spira.

6. Circulo del baxo Rhin, ò Electoral, que comprehende el Palatinado con los Arçobispados de Moguncia, Colonia, y Treberis.

Los Soberanos Electores del Palatinado se intitulan Condes Palatinos del Rhin, à Federico V. Cabeza de los Protestantes, intruso Rey de Bohemia por los Rebeldes, despues de perdida la batalla cerca de Praga en 1620. le quitò Ferdinando II. Emperador su Dignidad, y Estados, dando el Electorado, y Palatinado al Duque de Babiera; pero por la paz de Munster se le restituyò el Palatinado baxo, y Titulo de nuevo octavo Elector, quedando el de Babiera con el Palatinado alto, y la Dignidad Electoral, que se le avia dado.

Este Palatinado confina con Franconia, Suabia, Alsacia, Lorena, Treberis, y Moguncia: tendrà de largo 20. leguas, y 22. de ancho.

El Padre de la Reyna Viuda nuestra Señora, Duque de Neoburg, lo heredò del Conde Carlos, que muriò sin hijos en 1685. Su Capital es Heidelberga sobre el NecKer, residencia de los Electores, que oy son Catolicos, y siempre Architesoreros del Imperio, aunque otras Sectas se permiten, y muchos Judios publicamente en Worms, y Spira. Todo este ameno fertilissimo Pais, y sus hermosas Ciudades hizo assolar

Hosted by Google

el

el Rey de Francia por las pretenſiones de la hermana de dicho Carlos, muger del Duque de Orleans. Pero por la paz del Haya ſe le reſtituyò el Païs de Germersheim, y todo lo ocupado en el Palatinado, quedando comprometidas las pretenſiones de la Duqueſa de Orleans en el Emperador, y Rey de Francia; y en caſo de no concordar eſtos, en ſu Santidad.

El Arçobiſpado de Moguncia confina con el Palatinado, y Treberis: ſu Corte, y Capital es Moguncia ſobre el Rhin, entre el qual, y el Mein eſtà el Landgraviado de Darmſtatt.

Su Soberano es el Arçobiſpo Elector, primer Chanciller del Sacro Imperio en Alemania, y Director de la Dieta en Ratisbona.

El Arçobiſpado de Treberis enclavado entre Moguncia, Colonia, Lorena, y Luxemburg, eſtà ſobre la Moſela: ſu Capital, y Corte Treberis, que por la paz del Haya ſe reſtituyò à ſu Soberano el Arçobiſpo Elector, que es primer Chanciller del Imperio en Francia, y Reyno Arelatenſe.

El Arçobiſpado de Colonia confina con el Païs de Berg, de la Marca, Treberis, Cleves, Gueldres, y Lieja: ſu Capital Colonia, ſobre el Rhin, ſu Soberano el Arçobiſpo Elector, oy Principe Clemente de Bavieta Archi-Chanciller en Italia. De muchos años acà fueron eſtos Arçobiſpos tambien Obiſpos de Lieja: y por la paz del Haya ſe le reſtituyò la Ciudad de Dinant, ſobre la Moſa, quatro leguas mas arriba que Namur.

Hosted by Google

7. La Wesfalia, incorporado el Pais de Lieja, Ducado de Ferden, Ducados de Cleves, y Juliers: tiene por el Lindes el Occeano, Saxonia, Hasia, Cleves, y Juliers, de largo 64. leguas, y 42. de ancho, sin contar dichos dos Ducados: es abundante en Vellotas, y Perniles excelentes, que se llaman de Moguncia, porque alli se venden. Su mas considerable Ciudad es Munster, residencia del Obispo, muy poderoso, y principal Soberano, que puede poner en campaña 20y. hombres.

El Ducado de Ferden està sobre el Aler en la Saxonia Baxa, y pertenece al Rey de Suecia.

El Ducado de Cleves confina con Olanda, Gueldria, Wesfalia, y Colonia: su Capital Cleves, cerca del Rhin; el de Juliers con Colonia, Lieja, Gueldres, y Pais de la Marca: su Capital Juliers, sobre la Roer. La succesion destos dos Ducados fue la mançana de la Discordia, que inquietò muchos años à Flandes, y Alemania, por los muchos pretendientes, despues del Duque postrero Juan Guillermo, que falleciò sin hijos legitimos; los principales Acrehedores, que se armaron, fueron el Elector Marquès de Brandemburg, y el Duque de Neuburg, que finalmente convinieron en que provisionalmente el Elector quedaria con el Pais de Cleves, Condado de la Marck, y Ravensperg; y el Duque de Neuburg, con el Ducado de Juliers, y Berg, cuya Capital es Dusseldorff, sobre el Rhin, Corte donde naciò la Reyna Viuda nuestra señora, y el Señorio de Ravenstein sobre la Mosa.

Hosted by Google

8. El

8. El Circulo de la Saxonia alta, incluyendo en èl los Eſtados de Brandeburg, Pomerania, y Luſacia: confina con la Sileſia, Bohemia, Franconia, Haſsia, Brunſwich, y Brandeburgh; tendrà cerca de 70. leguas de largo, y 45. de ancho. Wittemberg ſobre el Elba, es la Capital deſte Ducado Electoral de Saxonia, y Dreſden ſobre el miſmo Rio, es Capital de la Miſnia, y Reſidencia de los Electores, que llevan el Eſtoque en la Coronacion de los Emperadores, y ſon Archi-Condeſtables del Imperio. Erfort ſobre la Gera es Capital del Landgraviado de Thuringia, ſu juriſdicion es del Arçobiſpado de Moguncia. Bautzen ſobre la Spreè es Capital de Luſacia. Eſte Elector Federico, aunque ſus Subditos ſon Lutheranos, aviendo ſido el primer aſsylo de Luthero Saxonia, es con ſu muger Catolico, y Coronado Rey de Polonia, el dia de oy depueſto por los esfuerços del Rey de Suecia.

El Marqueſado de Brandeburg pertenece al Elector deſte nombre, que es Archi-Sumiller de Corps del Imperio, y confina con Polonia, Sileſia, Saxonia, y Pomerania: tendrà de largo 75. leguas, y 30. de ancho: ſu Capital es Berlin ſobre la Spreè, donde reſide el Elector, que es reputado por el Soberano de mas dilatado Señorio en toda Alemania, fuera de el Emperador. La mayor parte de ſus Vaſſallos ſon Lutheranos, como eran ſus Duques, el de oy es Calviniſta, y muchos le ſiguieron, y ſiguen.

La Provincia, y Ducado de Pomerania confina con el Mar Baltico, la Pruſia, Polonia, y MecKleburg. Tendrà

Hosted by Google

drà de larga 80. leguas, y apenas 20. de ancho donde mas. Su Capital es Stetin, que es del Rey de Suecia, como toda la Pomerania alta, despues de la Paz de Munster en 1648. La baxa es del Elector de Brandeburg; todos aqui especialmente los Obispos son Lutheranos.

9. La Saxonia baxa, incluyendo el Ducado de Holstein, de la qual salieron à poblar Inglaterra los Saxones; confina con el mar Germanico, Dinamarca, mar Baltico, Pomerania, Brandeburg, Hassia, y Westfalia. tendrà 80. leguas de largo, y 70. de ancho. Se divide en ocho principales Estados Soberanos, Ducados de Luneburg, Zell, Lauvenburg, y Brunswich, con el Obispado de Hildesheim, Principados de Magdeburg, y Halberstatt, mas los Ducados de Bremen, Ferden, MecKleburg, Holstein, que en parte toca à Dinamarca, Hanover, Gottingen, Grubenhagen, con las Villas de Hamburg, LubecK, &c. Cada Estado se govierna por su Principe, que se intitula dellos, menos Bremen, y Ferden, que son del Rey de Suecia, Magdeburg, y Halberstatt de Brandeburg, Hamburg, LubecK, que son Villas libres Hanseaticas.

Por toda esta Provincia se professa la Secta de Luthero, menos el Obispo de Hildesheim, el Principe de MecKleburg, Swerin, y Duque de Saxonia Lawenburg: sus Villas Capitales son Luneburg sobre el Ilmenow, Lawenburg sobre el Elba, Brunsuvigh sobre el OKer, y Hildesheim, Magdeburg sobre el Elba, Halberstat, y Bremen sobre el Weser, Ferden

den sobre el Aler, y RostocK en MecKleburg.

10. Es el Circulo de Borgoña, que comprehende los Paises Baxos, y Franco Condado de Borgoña, de que tratamos en otra parte arriba; con que para acabar con la Alemania, solo nos faltan los Esguizaros, y sus Aliados.

LOS TREZE CANTONES DE Esguizaros.

ESTos Suizos estàn entre los Alpes, Saboya, Condado de Borgoña, Alsacia, y Tyrol. Divídense en 13. Cantones, de Berna, Lucerna, Basilea, Friburgo, Zurich, Soleure, que son seis insignes Ciudades Capitales de sus Cantones, Eswiz, Zugh, Viderwald, Vri, Glaris, Eschaffusa, Appenzel, que son como otras tantas pequeñas Republicas, siete Catolicas, quatro Hereges, y dos inixtas. Tienen por Aliados à la Abadia de San Gal, Obispado de Constancia, los de Valois, los Grisones, cuya Capital es Coira, los de Ginebra, que es el nido de los Apostatas de Italia, desde el año de 1535. Rotweil, y Biel. Por Vassallos cuentan los de Turgow., &c. de largo tendrà todo este Pais 66. leguas, de ancho 47.

Estos Pueblos se rebelaron contra el Emperador Al-

Hosted by Google

N.° 83
DINA MARCHA Y SUDGOTHLANDIA
Escala de 10. leguas de 3000. pasos geometricos ó de una hora de camino cadauna
OCEANO
DINAMARCHA
MAR DE
Pointe de Skaw
Cattegat
Scager Raak
Detroit de Sund
Gottenbourg
Calmar
Detroit de Calmar
GOTHIA
SUEZIA
I. Oeland
Rinkoping
Wiborg
Friedrihsodd
Kolding
FIONIE
ZEELAND
COPENHAGUE
I. Langeland
I. Alsen
Flensborg
Lunden
Meldorp
HOLSTEIN
Lubeck
Golfo de Lubeck
Wismar
Stralsund
I. Rugen
Bornholm
MAR BALTICO
Bouche de Pene
Bouche de Swine
Bouche de Diuenon
Stetin
Colberg
Coslin
HAMBURGO
Staden
Harborg
ALEMANIA

Alberto, y se mantuvieron libres: son famosos Soldados, y sirven à quien los paga mejor. Su Govierno es enteramente democratico, sin que tengan algun Jefe fixo, si amovibles los Capitanes, y Magistrados, que eligen los Diputados de dichos Cantones. Y aunque la diferencia de Religion cause algunas emulaciones entre ellos, tratandose de su conservacion, ó comun interès, se hermanan siempre sus resoluciones.

LOS REYNOS DE NORWEGA, y Dinamarca.

EMpezando de la parte mas Septentrional de Europa, se encuentran los Reynos de Norwega, que significa Camino del Norte, y Dinamarca, que antes juntamente con la Suecia, hazian vn solo Reyno, llamado Scandinavia. La Noruega, que oy es del Rey de Dinamarca, tendrà de largo mas de 300. leguas, de ancho 50. donde mas. Sus limites son el Occeano, al Oriente algunos Lagos, y el Rio Glama, con vna cordillera de Sierras, que lo dividen de la Suezia. El sumo frio lo haze en partes del todo esteril; se rige por cinco Governadores, que viven en Bahus, que es del Rey de Suezia, Aggerhus, Bergēhus, Drochemhus, y Wardhus, que comprehende la Lapponia, Dinamar-

quesa. A su Occidente se hallan muchissimas Islas, y junto à la de Hiteren vn remolino, que se traga los Navios. La Capital de Noruega es Berghen, adonde reside el Virrey. Los mas son Lutheranos, como en Dinamarca, aunque ay algunos Idolatras tambien.

La Dinamarca tiene por lindes el mar, que la separa de Noruega, y Suecia, y al Mediodia confina con Alemania; de largo tendra 90. leguas, y de ancho 50. Dividese en dos partes, la Peninsula de Jutland, y las Islas que ay al Oriente della.

Las principales Islas de Dinamarca son Zeeland, que tendrà 60. leguas de circuito: y su Capital es la famosa Ciudad de Copenhagen, que significa Puerto de Mercaderes, donde reside el Rey, Fuinen, Langeland, Laland, Falster, Mone, Alsen, Femeren, Bornholm. Entre la de Zeelan, y la Provincia de Schoonen en Suecia, està el Estrecho celebre del Sund, que tendrà vna legua de ancho donde menos.

El Reyno de Dinamarca fue electivo hasta el año 1659. quando en Federico III. lo hizieron hereditario por aver rechazado à los Suedezes, que tenian muy apretada la Ciudad de Copenhagen. Federico I. introduxo el Lutheranismo para conseguir la proteccion de los Principes Sectarios contra su Sobrino Christiano II. Toleran qualquier otra Religion, menos la verdadera Catolica.

***

Hosted by Google

REY-

REINOS DE SVECIA, Y NORVEGA
Escala de 40 Leguas grandes, o 24 de suecia
N.° 85
MAR DEL NORTE
OCEANO
MAR DE NORVEGA
Nort kinn
Ward hus
Kola
MOSCOBITAS
Blanco, o Golfo de San Nicolas
LAPONES SVECOS
Lofoten
Heiliget land I
Drontheim
Indalkirk
SVECIA
GOLFO DE BOTHNIA
Carleby
FINLANDIA
Ladogo
Bergen
Christiania
Olslo
Frederiestad
Daleborg
STOCK HOLM
Upsala
Aland
GOLFO DE FINLANDA
Reuel
Pernaw
Narua
Dagho
Oesel I
Gotland
Curland
LIVONIA
MAR BALTICO
Norkoping
Lindkoping
Westerwik
Calmar
Gothebourg
Elsbourg
Bahus
Cattegat
Pointe de Scan
Lindernes
MAR DE DINAMARKA
DINAMARCA
Alborg
Helmstad
Laholm

REYNO DE SUECIA.

PRoſiguiendo àzia el Oriente, ſe encuentran los Eſtados del Rey de Suecia, de donde ſalieron los Godos, que inundaron la Italia, Eſpaña, y parte de Francia; tendran de largo 280. leguas, y de ancho 160. Sus Confines ſon al Septentrion, la Lapponia Dinamarqueſa, y Moſcovia, tambien al Oriente, y Mediodia, con la Polonia, y el Mar Baltico, à Poniente con el Mar, el Rio Glama, y vna cordillera de Montañas, que los divide de Noruega. Reſpiran eſtos Pueblos ayre tan puro, y ſano, que aun abreviando mucho ſus dias con los vicios, ſuelen muchos vivir 120. 130. años. En todos eſtos Paiſes del Norte, por ſer frijiſimos, ni en la Saxonia, ni en Weſtalia no ſe cria vino, pero ay abundancia de mantenimientos, y pezes de Mar, y Rios.

Divideſe eſte Reyno en ſiete principales Provincias. La Gothia, la Suecia, la Lapponia, Finlanda, Livonia, Ingria, y Pomerania. Tiene por Capital, y Corte de ſus Reyes la inſigne Ciudad de EſtocKholm, fabricada entre eſcollos, y rocas, con vn Puerto muy ſeguro. Su Govierno, aunque es Monargico, tiene algun viſo de Ariſtocratico, por la mucha autoridad de los Magnates. Deſde el Siglo paſſado, en tiempo de Guſ-

Hosted by Google

tavo I. solo es hereditario este Reyno, que antes fue electivo; siguen la Secta de Luthero, con total exclusion de los Catolicos.

Cediò el Emperador al Rey de Suecia, por la paz de Munster, los Ducados de Bremen, y Ferden con Vildhusen en Wesfalia; tambien el Señorio de Wismar, en Pomerania alta, con su Capital Stetin, y parte de la baxa, y la Isla de Rughen, &c.

REYNO DE POLONIA.

ES oy dia este Reyno el mas espacioso de Europa, pues tiene de largo 270. leguas desde las Fronteras de la pequeña Tartaria hasta las de Brandeburg, y 200. de ancho, desde las Sierras de Transilvania hasta el Ducado de Curlandia.

Confina la Polonia con el Mar Baltico, Livonia, Moscovia, la Tartaria pequeña, la Moldavia, Transilvania, Ungaria, y Alemania al Poniente. Sus principales Rios son la Vistula, que nace de vna Montaña cerca de Teschen en la Silesia, passa à Cracovia, Sendomir, Warsovia, Uladislaw, Thorn, y Culm, à Danzich, Capital de la Prusia Real, entra en el Mar. La Warta; el Bug, el Niemen, la Duna, el Nieper, ò Boristenes, que passa à Smolensko, baña parte de Lituania, y la Ukrania, se desagua en el Mar Negro; item el Niester, que

Digitized by Google

passa

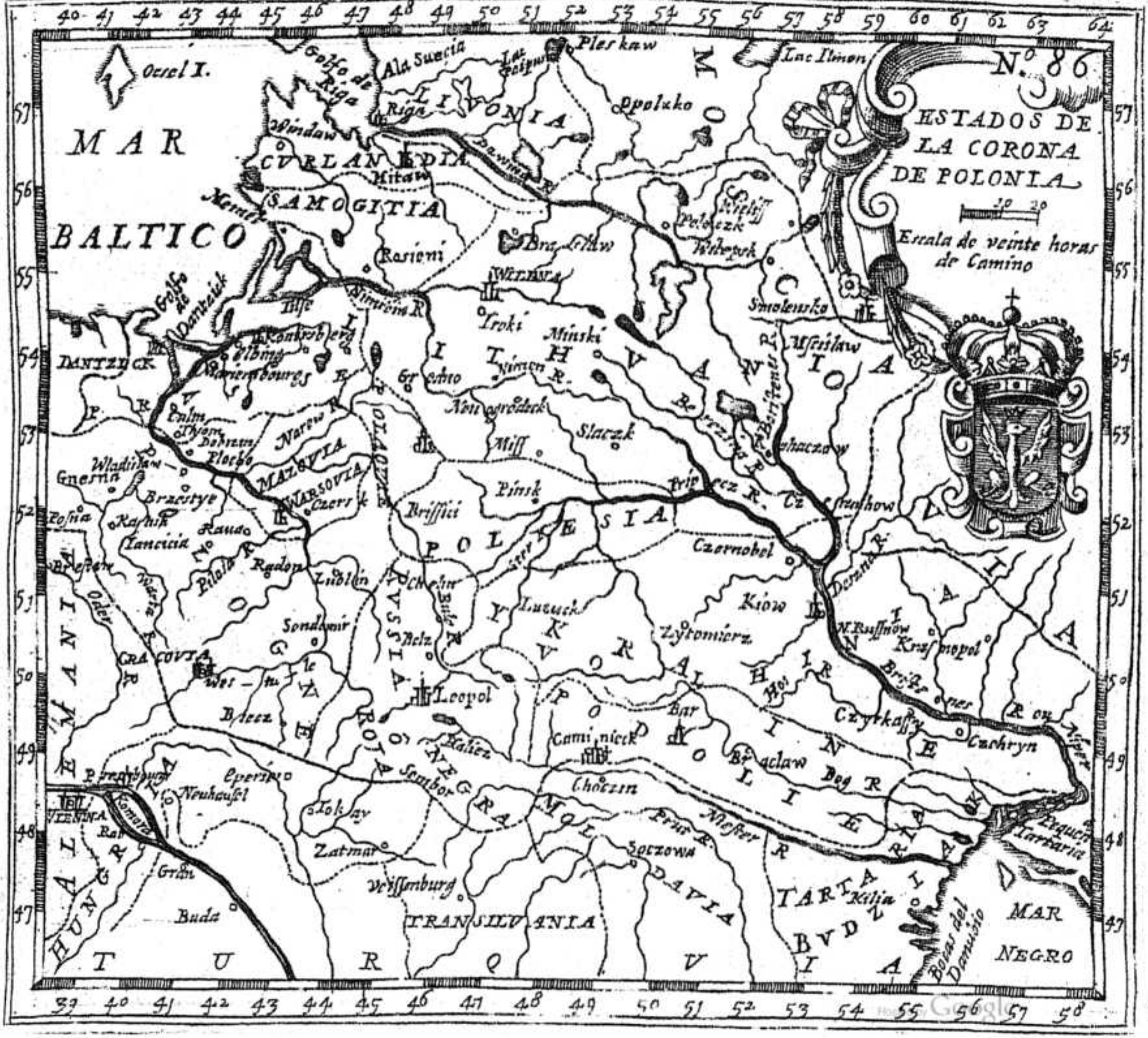
N.º 86
ESTADOS DE LA CORONA DE POLONIA
Escala de veinte horas de Camino
MAR BALTICO
Oesel I.
Golfo de Riga
Ala Suecia
LIVONIA
Riga
Windaw
CVRLANDIA
Mitaw
SAMOGITIA
Memel
Rosieni
Pleskaw
Opolsko
Lac Ilmen
Breslaw
Witepsk
Smolensko
Mscislaw
Golfo de Dantzick
DANTZICK
Elbing
Mariembourg
Troki
Minski
LITHVANIA
Grodno
Niemen R.
Nouogrodeck
Slucczk
Narew R.
MAZOVIA
WARSOVIA
Czersk
Plocko
Wladislaw
Gnesna
Brzeście
Rawa
Lancicia
Radom
Pilaka
Lublin
Chelm
Brissici
Pinsk
POLESIA
Czernobel
Kiow
Desna R.
Zytomierz
Luceck
Belz
Sondomir
CRACOVIA
Leopol
Brzez
Kaliez
Bar
Caminieck
Braclaw
Bog R.
Czyrkassy
Czehryn
Krasnopol
Chocin
Zatmar
Weissenburg
Sorzowa
Nester R.
Prut R.
Tokay
Eperies
Neuhausel
Presburg
VIENNA
Gran
Buda
TRANSILVANIA
MOLDAVIA
TARTARIA
BVDZIAK
Kilia
Bocas del Danubio
MAR NEGRO
HVNGRIA
TVRQVIA
Oder
Warta R.
Tartaria
Neper

passa junto à CaminiecK; fueleſe dividir eſteEſtado en dos partes,el Reyno de Polonia,y el Gran Ducado de Lituania, que tienen cada vno ſus Generales, y Cabos principales ſeparados, como Maeſtro de Campo General, y Gran Chanciller, &c. Las Provincias que incluyen, ſe verán en el Indice, ò Tabla de Europa. La Capital de Polonia es Cracovia ſobre la Viſtula,adonde ſe coronan los Reyes, que ſe eligen à Warſovia, porque haſta oy ſe han mantenido los Polacos el derecho de elegir ſus Monarchas, que enmedio de ſerlo, goviernan con limitacion Ariſtocratica; pues en materias de eſtado, neceſsita ſu reſolucion del conſentimiento de los Senadores, y aun con alguna democracia, por lo mucho que pueden los nobles en las Dietas,que los Reyes convocan; cuyo inconveniente haze menos apetecible eſta Corona, y parece aver motivado,que tres Reyes en el eſpacio de cien años lo renunciaſſen. I os Polacos eſta vez han preferido el bien de la Religion à las ventajas que podian eſperar de otros pretendientes à la Corona. La UKrania,ò Frontera eſtà poblada de los Coſacos, que ſe han rebelado contra la Polonia, y elegido vn Jefe, ò Principe de UKrania, debaxo la proteccion del Gran Turco, que ocupa la mayor parte de la Podolia, con ſu Capital CaminiecK. Los mas en Polonia ſon Catolicos, aunque ſe hallan varios Hereges, Judios, y aun Idolatras en la Samogitia.

La Pruſia ſe divide en Real, y Ducal. La primera es del Rey de Polonia, con ſu Capital Dantzich: la otra

es del Duque de Brandeburg, con su Capital Monreal sobre el Pregel.

El Ducado de Curlandà, que fue del Gran Maestre de la Orden Teutonica: oy tiene su Duque Soberano Feudatario de Polonia desde el año 1562. Su Capital es Golding, pero la residencia del Principe es en Mitaw sobre el Bulderaw.

La Samogitia asimismo es del Rey de Polonia con su Capital Rosinia, y las demàs Villas que se hallaràn en la Tabla.

LOS ESTADOS DEL CZAR, O Gran Duque de Moscovia.

POr no apartarme de los Confines de Polonia, pondrè aqui los que tocan à la Moscovia Europea, ò Rusia mayor, adonde las nieves duran las tres partes del año, aunque en el Verano suele aver apretados calores por algunas semanas, desuerte, que se siembra, y se agosta en dos meses de tiempo; tiene por Fronteras à Mediodia la Tartaria menor, los Rios Don, Desna, y Psola, à Poniente los Reynos de Polonia, y Suecia, con el Boristhenes, al Norte el Mar Glacial, y al Oriente los Terminos de Europa: su Capital, y Corte es MosKow sobre el Rio MosKa, que tendrà 4 1/2 y mas casas, fabrica-

Hosted by Google

N.° 88
RVSSIA BLANCA, Ô MOSCOVIA
Escala de 40 leguas de Moscovia ô 20 horas de camino
MAR DE MOSCOVIA
N. HOLLANDA
MOSCOVITAS
BELLAMORA Ô MARBLANCO
LAPONIA
Lappones
Kola
S. Miguel Arcangel
PETZORA
Pepoon
CONDORA
DWINA
VAGA
KARGAPOL
Kargapol
OVSTIOVGA
WIATKA
Tobolk
CATAMI
Finlanda
INGERIA
LIVONIA
PLESKOW
POLONIA
ROSTOW
IAROSLAW
Wologda
CERE-MISSES LOGOWOY
Reino d'Astracan
Cazan
MORDVATES
CERE-NISSE NAGORNOY
Bulgar
MOSCOVIA
Moskow
REZAN
Rezan
Smolensko
CWOROTIN
Woronin
Desierto
Pastages de Tartan
Reino d'Astracan
Don R.
Wolga R.
TARTARIA
PEOVENA
GRANDE TARTARIA
SIBERIA
RVSSIA BLANCA
MOSCOVIA

GREZIA,
O PARTE MERIDIONAL
DE TVRQVIA EN EV-
ROPA DIVIDIDA EN SVS
grandes gouiernos
Segun Ricaut Yngles
Escala de 40 horas de Camino
MAR
IONIO
MEDITERRANEO
MAR
EGEO
ARCHIPIELAGO
MORE A
PELOPONESO
MACEDONIA
THESSALIA
ROMANIA
BVLGARIA
SERVIA
BOSNIA
VALACHIA
MAR DE MARMORA
BLANCO
CONSTANTINOPLA
SICILIA I.
CANDIA
Belgrado
Sophia
Philippopoli
Adrinop
Salonica
Durazo
Brindes
Corfou
Cefalonia
Patras
Corintho
Athenas
Napoli
Malvasia
Coron
Modon
Navarin
Sapienza
Cabo de Matapan
Scio I.
Samos
Rodito
Gallipoli
Negroponte
Zante I.
Candia
Retimo
Suda

bricadas todas de maderage, y barro, y en el Palacio de el Czar, ò Emperador viven 20y. hombres. Los Rios principales son la Volga, que despues de vn curso de 500. leguas se desagua en el Mar Caspio por muchas bocas; el Don, ò Tanais, que se pierde en el Mar de Zabache; la Dwina, que entra en el Mar Blanco, y el Tenesei. Ay ademàs muchos grandissimos Lagos, como Ladoga, que tiene de largo 55. leguas, y 25. de ancho, y Onega, que tendrà de largo 50. de ancho 18. &c.

El Czar se ha hecho algunas Provincias tributarias de la Tartaria, como los Reynos de Cazan, Bulgar, y Astracan, &c. Goza su Monarchia hereditaria con vn Govierno despotico; professa la Religion Scismatica de los Griegos; pero no reconocen al Patriarca de Constantinopla, sino al suyo proprio, que tienen, con algunos Arçobispos, y Obispos Sufragancos. No toleran Catolicos, ni Judios, si Calvinistas, y Luteranos, y aun Idolatras, y Mahometanos àzia la Tartaria.

LA TURQUIA EN EUROPA.

PRossiguiendo el rumbo àzia Poniente dentro de los Terminos de Europa, faltanos parte de la Turquia, y de la Vngaria, con las Provincias que incluyen, ò sugetan. Tendrà esta Turquia Europea, de lar-

Hosted by Google

largo 290. leguas, y de ancho 250. confina al Septentrion con Polonia, y la Hungaria Christiana, al Oriente con el mar de Zabache, mar Negro, mar de Marmara, y el Archipielago; al Mediodia con el Mediterraneo, y al Poniente con el Golfo de Venecia.

Sus principales Rios son el Danubio, la Teisa, ò Tibisco, el Dravo, y el Savo, la Mariza, que passa à Philippopoli, Andrinopoli, y Trajanopoli. Sus Provincias, la Romania, Grecia, Bulgaria, Servia, Bosnia, la tercera parte de la Esclavonia encerrada entre el Dravo, y el Savo, parte de la Croacia, y Dalmacia, la Republica de Ragusa, antes tributaria al Turco, oy del Emperador, la Hungaria Turca, la Valachia, y Moldavia, que con sus Principes dependen del Turco, como antes de esta vltima guerra, la Transilvania le era tributaria; pero oy està debaxo la proteccion del Imperador; la pequeña Tartaria, la Isla de Candia con algunas del Archipielago, que domina el Gran Turco, todas segun declara el Indice de Europa.

La Ciudad de Constantinopla, en idioma Turco Estambol, es la Capital de toda Turquia, sobre el Estrecho llamado Bosphoro de Tracia, que junta el mar de Marmara con el negro; adonde vive el Gran Turco, y residen los Patriarcas de los Griegos, y el de los Armenios. Tomòla Mahomet II. en el año de 1453. quedando muerto en el Saco el vltimo Emperador de Oriente Constantino XV. Dicha Turquia en Europa se govierna por ocho Beglierbeis, ò Bachas; pero oy son menos, despues de las Conquistas del Señor Empera-

Hosted by Google

perador en Ungria: los Catolicos, mediante algun tributo, no son maltratados en Turquia, desuerte, que en ella viviràn mas de 200. Christianos, que tienen en Constantinopla tres Iglesias, y ocho en Galata, mas de 400. en otras diferentes partes, donde se oficia publicamente, con ocho Obispos, confirmados de su Santidad.

La Romania, ò antiguo Reyno de Tracia; tendrà 100. leguas de largo, y 68. de ancho, fue la Corte de los Emperadores del Oriente, y entonces à Constantinopla llamaron Roma-Nueva, la qual es oy Capital no solo de dicha Provincia, pero tambien de toda la Turquia, aunque el Gran Turco suele ir à vivir en Andrinopla, por la peste que pica à menudo en Constantinopla.

La Religion de los Griegos es la que mas se sigue aqui, aunque los Mahomentanos la procuren desterrar. Ay tambien muchos Judios, que viven con mas libertad, que en parte alguna de Europa.

La Grecia, que los Turcos oy llaman Rumelia, y fue antiguamente la Provincia mas floreciente de el Orbe, aviendo producido tantos grandes Capitanes, y tantos Maestros de Artes, y Sciencias, podrà tener de largo 180. leguas, de ancho 125. donde mas. De todas partes està confinada por Mares, menos al Septentrion, donde la divide vna cordillera de Montañas.

Puedese dividir la Grecia en seis partes principales, ò Reynos, 1. La Macedonia, que es la mayor, y fue Pa-

Digitized by Google

Patria, y Mayorazgo de Alexandro Magno; su Capital SaloniKi, ò Tessalonia sobre el Golfo deste nombre, donde reside vn Sangiac, ò Governador Turco. 2. La Albania donde naciò el Valeroso ScanderbecK, su Capital Alesio sobre el Drin. 3. La Thessalia, Patria de Achilles, y Jason, su Capital Larissa sobre el Rio Peneo. Aqui en el Monte Oete fue donde se quemò Hercules. 4. El Epiro, su Capital Arta sobre el Golfo deste mismo nombre, donde sueler residir sus Reyes, y vn Santgiac en Jannina. 5. La Achaya, llamada propriamente Grecia, pero oy de los Naturales Livadia; sus principales Ciudades son Athenas, Thebes, y Megara, donde naciò Euclydes. 6. La Morea, ò Peloponeso, que es vna Peninsula, conquistada por Baiaseth. II. Emperador de los Turcos el año de 1500. pero reconquistada el de 1685. por los Venecianos sus antiguos dueños. Son sus mas famosas Ciudades Corintho, Argos, Lacedemonia, ò Sparta, oy Misitra, pero las mas fuertes Modon, Coron, Napoles de Romania.

Hallandose tambien en la Turquia Europea la Isla de Candia, y otras del Archipielago, me ha parecido tratar aqui dellas, notando, que la Candia, ò antiguo Reyno de Creta; tendrà de largo 75. leguas, 25. de ancho, y 170. de circuito. El Pais es muy sano, y fertil, pero los naturales muy perezosos, y amigos del vino Malvasia: no ay animales ponçoñosos, fuera de la Araña llamada Phalangium, cuya herida es mortal. El Duque de Monferrato vendiò esta Isla à los Venecianos

nos en 1494. que la poſſeyeron haſta 1669. quando despues de vn Sitio, y bloqueo de 24. años la ganaron los Turcos por composicion.

Por aqui eſta tambien la Isla de Negroponte, cuya Capital es Chalcis, muy fertil, pero sugeta a terramotos: ſe halla en ella la piedra Amiante, de que ſe hazen hebras de hilo, que ſe pone blanco en la lumbre. Fue de Venecianos haſta el año de 1470. que la ganaron los Turcos. En la Tabla ſe hallaran las demàs Islas del Archipielago, de que ay poco que dezir.

La Bulgaria, y Servia ſon dos Provincias, que componian la antigua Moeſia, y tendràn de largo 180. leguas, y de ancho 50. donde mas. Sus rios ſon el Sabo, la Morava, y la IsKa, que ſe pierden todos en el Danubio. La Capital de la Bulgaria, es Sophia, donde reſide el Beglietbei, ò Governador Belgrado, que ganò el Señor Duque de Baviera en 1687. y por pura fatalidad ſe perdiò en 1689. lo es de la Servia. Los Naturales por la mayor parte ſon Griegos, y pocos Mahometanos, pero tambien vnos 30y. Catolicos, aunque los Judios tienen todo el comercio, y diferentes Synagogas.

La Boſnia, Eſclavonia, Croacia, y Dalmacia, componian antiguamente la Illiria: y tendràn de largo 80. de ancho 65. leguas. Confinan con la Hungaria, Servia, Albania, Golfo de Venecia, y Carniola. Sus Rios principales ſon el Dravo, y el Savo, el Drin, la Boſna, la Vnna, y la Kulp. La Capital de la Boſnia es Boſnaſeray o ſobre el Rio Boſna; de la Eſclavonia,

Hosted by Google

Po-

Posiega, Wihitz de Croacia, y Scardona lo era de Dalmacia, aunque oy està arruynada. Raguſa Ciudad Arçobiſpal, y Republica, es muy rica, y poblada, por el grande comercio; oy està debaxo la proteccion del Cesar.

Los Venecianos tienen todas las Costas de la Dalmacia, y algunas Plazas ganadas en estas vltimas guerras, que govierna vn Provedor General. El Emperador posee hereditariamente mas de vna tercia parte de la Esclavonia, y de la Croacia, que govierna el Ban, ó Teniente General. Los mas son Catolicos, aunque ay Griegos, y Mahometanos con libertad de conciencia.

LA ASIA.

DExando à parte las grandes prerrogativas, y ventajas que se pueden dezir à gloria desta Parte del Mundo antiguo, por no permitirlo la ofrecida brevedad, solo notarè, que es la mas Oriental, y dilatada de todas las que le componen. Tendrà de largo desde los Dardanelos junto à Constantinopla, hasta el Estrecho de Jesso, cerca de 2000. leguas, y de ancho cerca de 1400. ocupando vna gran parte de la Zona torrida, toda la templada Septentrional, y algo de la fria.

Hosted by Google

Con-

N.º 94
OCCEANO OCCIDENTAL
Tartarus Oceanus
TARTARIA
DESERTA TARTARIA
CHINA
MAGNI MOGOLIS IMPERII
PERSIA
ARABICO MARE
OCEANO ORYENTAL
MARE DELA INDIA
Mare Lachidol
Hollandia Nova
ASIA

Confina al Norte con el Occeano Escithyco, al Oriente con el Mar de los Kaimachitas, y el de la China; al Mediodia con el Mar de las Indias, y el de Arabia, à Poniente con el Mar Roxo, el Isthmo de Suès, el Archipielago, el Mar de Marmara, el Mar Negro, el Mar de Zabache, con el Don, y Estrecho de Weigatz, en el Mar Glacial.

Divídese la Asia en seis partes principales, la Turquia Asiatica, la Persia, las Indias, la China, la grande Tartaria, y las Islas dependientes, como del Japon, las Felipinas, las Molucas, las Islas de Samatra, las Maldivas, y la de Zeylan, &c.

El grande Imperio Asiatico del Turco confina con Moscovia, Tartaria, Persia, con el Occeano, y el Mediterraneo; tendrà de largo 650. leguas, de ancho 450. Es este Païs muy caluroso, y poco fertil, pero abundante en miel, cera, y aromas; tiene minas de plata, cobre, de imàn, y probablemente de oro, pues los tres Reyes Magos ofrecieron dèl à Christo recien nacido. Pescanse tambien las mejores perlas de Oriente sobre las Costas del Golfo de Balsora. Son sus principales Rios, el Tigre, y el Eufratres, que nacen de los Montes de Armenia, y desaguan en el Golfo Persico.

Este vasto Païs, que començò à sugetar el año de 1300. Osman, ò Othoman, Tartaro, hombre vulgar, Soldado arrojado del Gran Khan, se divide en cinco Provincias. 1. La Natolia, cuya Capital es Chiutaya sobre el Rio Ayala, en ella se hallan las ruinas de la antigua Troya, la Ciudad Arçobispal de Smirna, grande

Digitized by Google

de Emporio de Levante, y la de Epheso; la Caramania con su Capital Cogni, la Amasia, con su Capital Toccat, y Trebisonda; cerca de la Natolia se hallan en los Mapas entre otras la Isla, ò Reyno de Chipre en poder del Turco, y tendrà 60. leguas de largo, mas de 20. de ancho, y 130. de circuìto, à 20. leguas de tierra firme; Quedò en poder de Venecianos hasta el año de 1571, pero aun oy dia ellos, y el Duque de Saboya se califican Reyes de Chipre, cuya Capital es Nicosia. La Isla de Rhodes, que tendrà 16. leguas de largo, 8. de ancho, y 40. de circuìto, à 5. de tierra firme, donde antiguamente estava el Coloso del Sol, por debaxo de cuyas piernas podian passar los navios teniendo 70. codos de alto. Los Cavalleros de Malta la ganaron en 1309. despues que perdieron Limisso en Chipre.

La Isla de Metelino, ò Lesbos, antes de los Venecianos, la de Sciò, antes de los Ginoveses, la de Samos, la de Cos, ò Lango, donde nacieron Esculapio, Hypocrates, y Apeles, y la de Pathmos, que se llama Palmosa, lugar del destierro de San Juan Evangelista.

2. La Suria, ò Soristan està sobre el mar Mediterraneo; tendrà de largo 180. leguas, de ancho 90. dividese en tres partes, la Suria, su Capital Alep, Ciudad de grandissimo comercio de Levante, adonde està tambien Antiochia. La Palestina, que encierra la Judea, y Tierra Santa, ò de Promission su Capital Gerusalem, y su principal Rio el Jordàn, que nace en las Montañas de Galilea, la atraviesa de Norte à Mediodia, y se

Hosted by Google

pier-

N.o 96

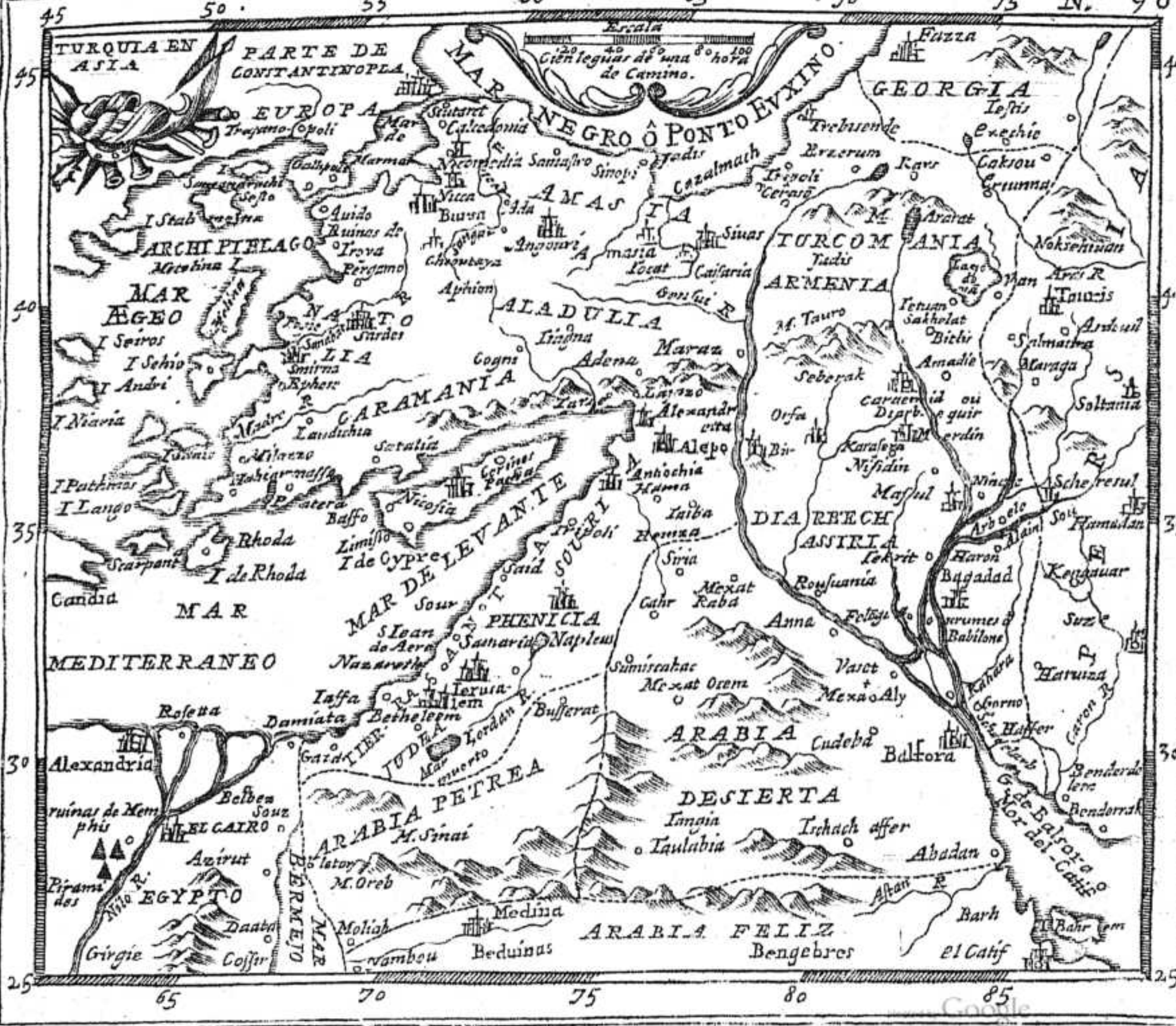
TURQUIA EN ASIA
PARTE DE CONSTANTINOPLA
Escala
Cien leguas de una hora de Camino.
MAR NEGRO Ô PONTO EUXINO.
GEORGIA
EUROPA
Trebisonde
Erzerum
Kars
Sinope
Cazalmach
AMASIA
Bursa
Angouri
Amasia
Tocat
Siuas
Caisaria
TURCOMANIA
ARMENIA
Ararat
ARCHIPIELAGO
Troya
Pergamo
MAR ÆGEO
NATOLIA
Smirna
Ephese
Sardes
ALADULIA
Adena
Maraz
Cogni
CARAMANIA
Tarso
Alexandreta
Alepo
Antiochia
Hama
Orfa
Seberak
Amadie
Maraga
Soltania
Tauris
Nisibin
Mosul
Ninive
DIARBECH
ASSIRIA
Tekrit
Bagadad
Babilone
Hamadan
Nicosia
Limisso
I de Cypre
I de Rhoda
Rhoda
Candia
MAR DE LEVANTE
MAR MEDITERRANEO
Tripoli
Said
Sour
SOURIA
Siria
PHENICIA
Samaria
Naplous
Nazareth
Ierusalem
Bethelem
Iaffa
Damiata
Gaza
Mar muerto
Iordan R.
IUDEA
ARABIA
ARABIA PETREA
M. Sinai
M. Oreb
DESIERTA
Anna
Rosetta
Alexandria
EL CAIRO
ruinas de Memphis
Piramides
EGYPTO
Nilo R.
MAR BERMEJO
Cossir
Girgie
Medina
Beduinas
ARABIA FELIZ
Bengebres
El Catif
Balfora
Abadan
Caron R.
45
50
55
60
65
70
75
80
85
40
35
30
25

Google

pierde en el mar Muerto; y la tercera la Phenicia sobre el Mediterraneo: su Capital Damas, donde se convirtiò S. Pablo, que govierna vn Belglierbel, y adonde los Griergos tienen vn Patriarca.

3. El DiarbecK encierra casi toda la antigua Asiria, Mesopotamia, y Chaldea; està entre los Rios Tigre, y Euphratres: su Capital es Cara-Emid. Entre los Rios Lucus, y Caper fuè vencido Darìo por Alexandro Magno. Muchos Interpretes juzgan, que el Paraìso fue colocado en la Chaldea al Oriente del Tygre. Tambien se hallò en esta Provincia la celebre Babilonia sobre el Rio Euphrates.

4. La Turcomania, que comprehende casi toda la antigua Armenia; su Capital es Erzerum sobre el mismo Euphrates; viven en ella muchos Principes como Soberanos, que no temen al Turco, ni al Persiano, porque tienen cogidos los Puertos, y passos de las Montañas.

En medio desta Provincia se hallan las Sierras de Ararat, sobre vna de las quales dizen averse encallado el Arca de Noe, y que de ellas nacen los quatro Rios, que regavan el Parayso.

La Georgia, que està entre el Mar Negro, y Caspio, y en poder de tres Principes, ò Reyes Tributarios, pertenece parte al Turco, y parte al Persiano: su Capital es Teflis sobre el Rio Kur. Al Norte desta tierra estàn los Tartaros Circassos, en la Comania, donde antiguamente vivieron las guerreras Amazonas.

Hosted by Google

5. La Arabia, que tendrà de largo 600. leguas, de ancho 420. es la parte del Asia mas cercana al Africa, muy falta de agua, pero llena de Ladrones, y foragidos, que azechan à robar los que vàn en Romeria à Mecqua, residencia que fue del falso Propheta Mahomet, cuyo sepulcro se vè en Medina-Talnabi. Divide-se en tres partes, la Feliz, que es tres vezes mayor, que las otras juntas, y haze como Peninsula entre el mar Rojo, y el Golfo de Balsora, su Capital Mecqua, cuyo Xerif, ò Principe es vno de los mas poderosos; la desierta, que los Hebreos llaman Cedar, su Capital Anna sobre el Euphrates; y la Petra, cuya Capital es Petra, ò Herach. Entre sus muchas montañas està el de Oreb, y el de Sinai; aqui vivieron los hijos de Israel 40. años, despues que salieron de Egypto, y passaron el mar Bermejo. Estos Pueblos son Mahometanos, y fueron los primeros que recibieron la doctrina del Alchoran. En las demàs Provincias se hallan mezclados Mahometanos, Griegos, Judios, Jacobitas, Maronitas, y muchos otros Sectarios; los Christianos tambien se toleran en pagando tributo.

Hosted by Google

N.° 99
75
80
85
90
95
100
105
MAR DE KILAN
MAR CASPIO
GEORGIA
SCHIRVAN
PERSIA
GRANDE TARTARIA
CHORASAN
MEZANDERAN
ESTARABATH
ADHERBEIZAN
CURDISTAN
ASSIRIA
ISPAHAM
SABLVSTAN
MOGOR
CHVSISTAN
SITZISTAN
FARS
MOGOSTHAN
KERMÃ
MAKERON
GOLFO DE BALSORA
ARABIA
MAR DE PERSIA
Tropico de Cancer
Farrangas de Persia, o 30 leguas á vna hora de Camino
Tarku
Kur R.
Baku
Porte
Scamachie
Mont Ararat
Arax R.
Tauris
Ardebil
Reshte
Orkoen
Nitabur
Meruerud
Gehun R.
Balk
Burgian
Banain
Cabul
Amadi
Sultanie
Diarbek
Mosul
Nineue
Hamadan
Rasches
Ghulpaigan
Kegan
Zendorud
Zuffa
Gorron
Hariues
Suro
Balsora
Schiraz
Persepolis
Lahr
Bender
Gerun
Kesem I.
Bahrem
El Catif
Lima
Sohar
Ormuz
Gola d'Ormuz
Ba bareka
Iaques
Kili
Tanka
Banka
Rabelc
Guadel
Parsaun
Debil
Loquer
Banader
Indo R.
G. del Indo
Farab
Thous
Mare
Kath
Gehon R.
Nirabur
Badkis
Merat
Amul
Iarchis
Desert
Memend
Rabel
Emir
Griche
Candahar
Cufhecuina
Sarbichn
Cabis
Tabas
Cori
Sarenz
Arâba
Iarderit
Tarom
Liberan
Marmih
Salem
Marupgian
Bermasir
Giongan
Rasec
Chulik
Farsan
Firobaz
Manarach
Darce
Earns
Candahl
Kir
Belin
Kili
Iarot
Mina
Berman
Bigerou
Plasra
Tongi
Valas
Poulgreg
Bender
Com
Iran
Ormuz
Darabghierd
Iezd
Iuar
Farua
Arau
Ardebil
Ulaksuan
Lehian
Pan
Arcon
Maina
Seken
Abhe
Carwien
Ploine de Sel
Hrez
Iagiabad
Barabad
Iezd de Kast
Ruthan
Ichihminar jadus
Maun
Iomschah
Iarcoia
Rauan
Tabas
Sadarou
Cabis
Sarenz
Bersabath
Sitzistan
Farah
Thous
Mesrat
Zucan
Hephat
Ihun
Iulus gilak
Pleine de Sel
Desert
Amul
Firuscoh
Byrr
Darmgaan
Mesrat
Badkis
Nirabur
Gorgan
Farabad
Astrabad
Sabzuar
Meruerud
Balk
Burgian
Banain
Cabul
Gehun R.
Farangas de Persia, o 30 leguas á vna hora de Camino
10
20
40
60
80
100
105
110
95
90
85
80
75
35
30
25
20
Google

LA PERSIA.

ESte Reyno del Sophi, ò Rey de Persia, aunque muy dilatado, es oy solo vna porcion del vasto Imperio que posseyeron los antecessores de Dario en la Asia; tendrà sin embargo 500. leguas de largo, y 300. de ancho. Confina con el Gran Mogol, la Tartaria grande, con el Rio Oxus, oy Gehun, con el Mar Caspio, la Turquia Asiatica, con el Golfo de Balsora, el Mar Persico, è Indico. Es abundantissimo de Morales, y de mercaderias de seda, y ay melones de 40. à 50. libras, infinitos camellos, minas de oro, plata, turquesas, y sal, pero casi ningun Rio de consideracion.

Dividese la Persia en 14. Provincias, que son Chuistan, Airach, Aderbejan, Erivan, Esciruan, Farsistan. Kheirman, MuKherau, Sisistan, CandaKar, Sabluistan, Chorasan, Mazanderan, y Ghilan: su Capital es Ispahan sobre el Rio Sendera, vna de las mas ricas, hermosas, y grandes Ciudades de el Orbe, que encierra quatro pequeñas Villas; en vna llamada Zulfa viven los Christianos, y tienen Iglesias, Arçobispo, y libre exercicio de su Religion.

El Govierno del Sophi es Monargico, y despotico, y la Corona hereditaria, sin distincion de hijos legitimos,

mos, ò ilegitimos. Los Perſas en otros tiempos idolatravan el Sol, la Luna, el Fuego, &c. pero oy los mas ſiguen los errores de Mahomet, ſegun los Comentarios de Haly, que llaman Theniente de Dios. Cerca deſte Reyno de Perſia, eſtà la Isla, y Ciudad de Ormuz, que fuè antes cèlebre Emporio de los Portugueſes; pero oy es del Sophi; y por lo demàs me remito à la Tabla.

LA INDIA.

LLamaſe aſsi del gran Rio Indo, que nace como tambien el Ganges del Monte Caucaſo, y deſagua por ſiete bocas en el Occeano Meridional. Sus limites ſon dicho Indo, que la divide de Perſia, la Tartaria con el antemural del Monte Tauro, la China, y el Occeano. Y como el Rio Ganges la atrabieſſa de parte à parte, vna ſe llama India Occidental, que eſtà dentro el Rio, y otra Oriental, que es la India fuera del miſmo Ganges. Deſte Pais en general parte eſtà en la Zona templada, parte en la torrida; pues los Reynos de Tunquin, y Cochinchina ſon tributarios de los Emperadores de la China, aunque eſtèn ſeparados de ella. Tanto ay eſcrito de las ſingularidades deſte Pais, y con tanta diformidad, que no ſe ſabe què creer dello; y ſolo dirè de cierto, que como tiene diverſos Soberanos, ſon tambien

Hosted by Google

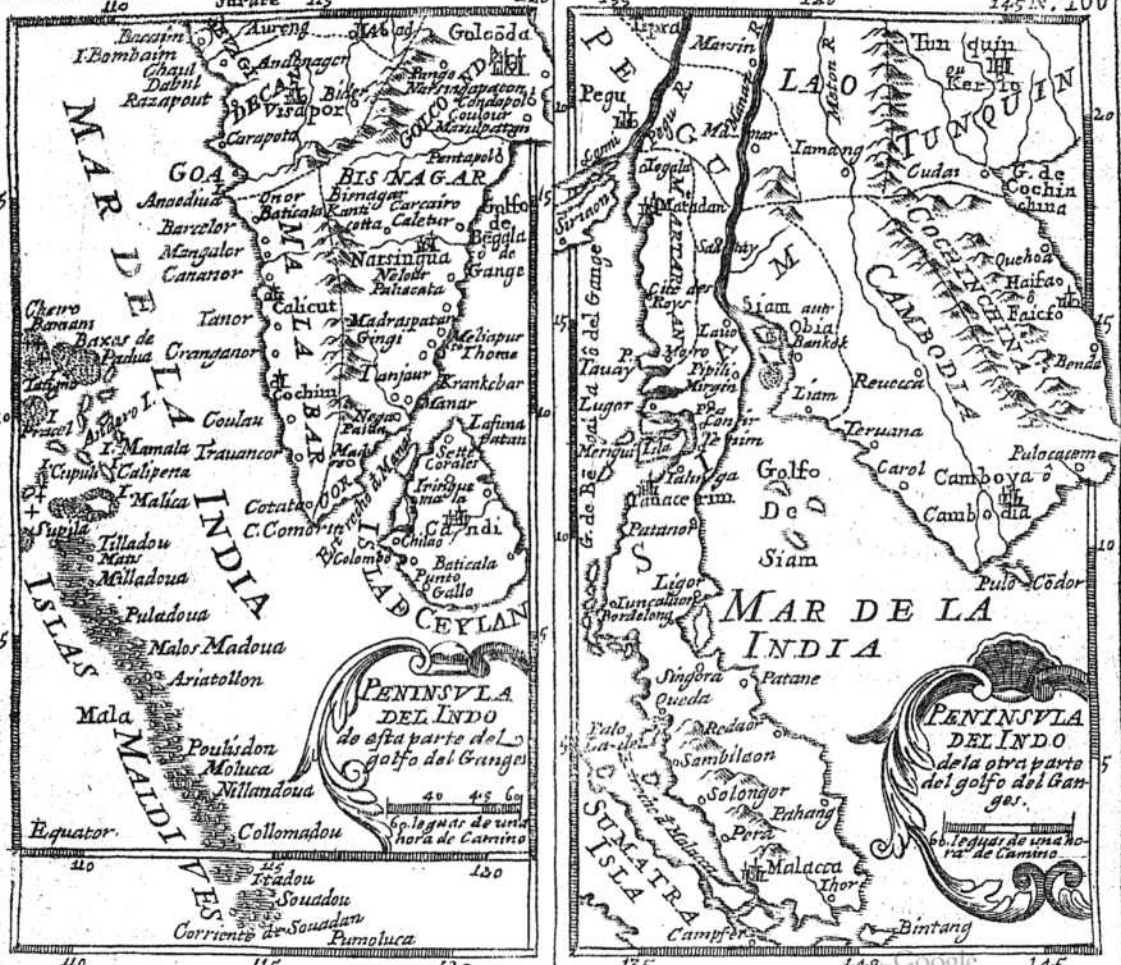
MAR DE LA INDIA
ISLAS MALDIVES
PENINSVLA DEL INDO de esta parte del golfo del Ganges
60. leguas de una hora de Camino
PENINSVLA DEL INDO de la otra parte del golfo del Ganges.
60. leguas de una hora de Camino
MAR DE LA INDIA
Surate
Aureng
Golcõda
Andanagger
Bider
Visapor
Carapota
Pentapolis
Narsingapatan
Coulour
Manulpatam
GOA
BISNAGAR
Onor
Baticala
Barcelor
Mangalor
Cananor
Carcairo
Caletur
Narsingua
Calicut
Tanor
Cranganor
Cochin
Madraspatan
Gingi
Meliapur
Thome
Tanjaur
Krankebar
Manar
Negapatan
Lafuna
Coulau
Trauancor
Sette Corales
Cotatao
C. Comori
Chilao
Colombo
Baticala
Punto Gallo
ISLA DE CEYLAN
Tillado
Milladoua
Puladoua
Malos Madoua
Ariatollon
Poulisdon
Moluca
Nillandoua
Collomadou
Equator.
Itadou
Souadou
Corriente de Souadou
Pumoluca
Pegu
Martauan
Iamang
Cudan
Siam
Lugor
Tauay
Reuecca
Teruana
Camboya
Camboja
Pulocacem
Golfo De Siam
Ligor
Lunçallion
Pordelong
Singora
Patane
Queda
Redaor
Sambilaon
Solongor
Pahang
Porá
Malacca
Iohor
Campfer
Bintang
Pulo Cõdor
Tunquin
Cochinchina
Cambodia
Quehoa
Haifao
Faifo
Benda
Siam aun
Obia
Bankok
Liam
Lugor
Merigui
Tauay
Pipili
Miryin
Tenasserim
Tauaya
Tanacerim
Putanor
Iunçallion
Pordelong
Lira
Marsin
Pegu R.
Martauan
Cite des Rois
Sal
Iamay
Legala
Martauan
Matadan
Siriaoay
Cambodia
Cochinchina
Tunquin
Kerlo
Cochinchina
Maior R.
Pegu R.
Ganges R.
Golfo de Bengala
Golfo de Gange
Coulau
Trauancor
Cochin
Manar
Negapatan
Lafuna
Sette Corales
Chilao
Colombo
Baticala
Punto Gallo
Cotatao
C. Comori
Tillado
Milladoua
Puladoua
Malos Madoua
Ariatollon
Poulisdon
Moluca
Nillandoua
Collomadou
Equator.
Itadou
Souadou
Corriente de Souadou
Pumoluca
Mala
Maldiues
Isla de Sumatra
Estrecho de Malaca
Mar de la India
Golfo de Bengala
Golfo de Siam
Pulo Cõdor
Camboya
Camboja
Pulocacem
Tunquin
Cochinchina
Quehoa
Haifao
Faifo
Benda
Siam aun
Obia
Bankok
Liam
Reuecca
Teruana
Lugor
Tauay
Pipili
Miryin
Merigui
Tauaya
Tanacerim
Putanor
Iunçallion
Pordelong
Ligor
Singora
Patane
Queda
Redaor
Sambilaon
Solongor
Pahang
Porá
Malacca
Iohor
Campfer
Bintang
Lira
Marsin
Pegu R.
Martauan
Cite des Rois
Sal
Iamay
Legala
Matadan
Siriaoay
Iamang
Cudan
Tun quin
ou Kerlo
Cochinchina
Maior R.
Pegu R.
Ganges R.
Golfo de Bengala
Golfo de Gange
Coulau
Trauancor
Cochin
Manar
Negapatan
Lafuna
Sette Corales
Chilao
Colombo
Baticala
Punto Gallo
Cotatao
C. Comori
Tillado
Milladoua
Puladoua
Malos Madoua
Ariatollon
Poulisdon
Moluca
Nillandoua
Collomadou
Equator.
Itadou
Souadou
Corriente de Souadou
Pumoluca
Mala
Maldiues
Isla de Sumatra
Estrecho de Malaca
Mar de la India
Golfo de Bengala
Golfo de Siam
Pulo Cõdor
Camboya
Camboja
Pulocacem
Tunquin
Cochinchina
Quehoa
Haifao
Faifo
Benda
Siam aun
Obia
Bankok
Liam
Reuecca
Teruana
Lugor
Tauay
Pipili
Miryin
Merigui
Tauaya
Tanacerim
Putanor
Iunçallion
Pordelong
Ligor
Singora
Patane
Queda
Redaor
Sambilaon
Solongor
Pahang
Porá
Malacca
Iohor
Campfer
Bintang

N.o 101
GRAN TARTARIA
KAKAROS
Dankaler
BOUTAN
CABUL
Cabul
KACHEMIRA
Kachemira
BANKISCH
Dalanguer
NAU GRA CUT
SIBA
Pitan
PITAN
DEL GANGES
KANDUANA
ATTOCK
MULTAN
PENGAB
Lahor
Naugracut
Serenagar
LENUPAR
TAMBA
Bikaner
BAKAR
SAMBAL
Gehan-Abad
DELLI
Chalimar
MAROUCHA
Aurang-abad
DEESTA
BANDO
ou AGRA
Scanderabad
GESEL DEL MERE
Godach
TATTA
Chitor
Serenge
MEVAL
NARVAR
Gualear
GUALEOR
Banarou
PAT
CHITOR
MALUAY
Tropique
Cancer
Branpour
BERAR
TALENGANDA
RESBUTES
Cambaya
KANDES
Golfo de Cambaya
GUZARATE
Daman
Daulet Abad
Aureng Abad
Golconda
Orixa
Bocas del Gange
GOLFO DEL GANGES O DE BENGALO
DE LA INDIA
PENINSULA DEL INDO
PARTE DEL GANGES
Bacaim
Bombaim
Chaul
Dabul
Razapour
DECAN
Visapor
Bider
Narrigapatan
Candapoli
Masulpatan
MAR
MOGOL
120 Leguas de Mogol
ó 200 de una hora de camino

bien diferentes sus Goviernos: los Holandeses, y Portugueses tienen Plaças sobre sus Costas con sus Governadores, y Presidios; los mas de los Indios son Idolatras, especialmente àzia el Mediodia, muy supersticiosos, y algunos creen, segun la Secta de Pytagoras, que las almas passan de vn cuerpo à otro, assi humanos como de bestias; hallanse tambien Judios, y Christianos, desde que los Portugueses viven establecidos alli.

La India Occidental se divide en el Imperio de el Mogol, y la Peninsula mas acà de el Ganges. Mogol significa entre los Indios, blanco, y llaman Mogols à los Pueblos de tierra firme, que son subditos del Gran Mogol, ò Emperador de los Mogols, cuyo Imperio tendrà de largo 650. leguas, y de ancho 440. Confina con la Tartaria, el Reyno de Aua, el Rio Guenga, y la Persia. Tiene mina de diamantas, que se pescan en el Rio Govil de la Provincia de Bengala, y muchas calles de arboles para caminar por la sombra, de que algunas son de mas de 100. leguas de largo: atravieslanlo los Rios Indo, y Ganges, y otros muchos lo fertilizan. Contiene este vasto Imperio 36. Reynos, que con sus dependiencias se hallaràn en la Tabla.

Las Ciudades Capitales son Agra, y Delly, cerca del Rio Semana, adonde suele residir el Gran Mogol, que tiene muchos Reyes, ò Rajes, tributarios; y los Portugueses possèen sobre el Golfo de Cumbaya, Diu, Daman, Bazaim, y las Fortalezas de Manora, y Asserim.

Los Mogols por la mayor parte siguen los desvarios de Mahometo, conforme à la interpretacion de Haly, aunque ay tambien muchos Idolatras, Judios, y Christianos convertidos por los Padres de la Compañia, ò que atrae el comercio, y la libertad de conciencia, que permite el Gran Mogol.

La Peninsula de mas acà del Rio Ganges, separada de las tierras del Gran Mogol por el Rio Guenga, tendrà de largo 260. leguas, de ancho 230. Es su clima tan caluroso, que andan desnudos los moradores, pero muy abundante el Pais de frutos, perlas, y diamantes. Dominanla dos principales Soberanos, el Rey de Golconda, y el de Dezan, que tienen otros muchos Nayques, ò Principes tributarios, y en las Costas Portugueses, Holandeses, è Indios.

Dicho Reyno de Golconda, que està en la parte Oriental, es muy fertil de diamantes, cuya mina es Gani, siete jornadas de la Ciudad del mismo nombre: pero aunque son las mayores piedras de las Indias, no son las mas limpias.

Su Capital es Heider-Abad al pie de la Montaña, en cuya cumbre està la Ciudad de Golconda muy rica, y grande.

Los Ingleses tienen en esta Costa Madrastapatan, los Dinamarqueses solo à Trangambar, y los Franceses Thalicherè.

El Reyno de Dezan, ò Visapur, cuyo Rey es tributario del Gran Mogol, se halla sobre la Costa Occidental de dicha Peninsula, y contiene los Reynos de Cous-

Hosted by Google

lan,

lan, Cochim, Calicut, &c. y las Ciudades de Mangalor, Barcelor, Onor, y otras que pertenecen à los Olandeses, como tambien la de Cochim.

La Ciudad de Goa, que es de los Portugueses, situada en vna Isla del Rio Mondovi està asimismo en dicho Reyno, y en ella reside el Virrey con vn Arçobispo; y se conserva el Cuerpo del Apostol S. Thomas. Tomòla D. Alfonso de Alburquerque de los Indios en el año de 1510.

Todos los moradores de dicha Peninsula, casi son Mahometanos, como sus Principes, pero los Montañeses Idolatras; ay tambien Catolicos, protestantes, y Judios.

La India Oriental se subdivide en tres partes principales, los Reynos de Ava, y Pegu, con la Peninsula de mas allà del Ganges, llamada Zirbad con el Reyno de Siam, y la tercera comprehende los Reynos de Tunquin, y Cochinchina, que son Tributarios de la China.

El Rey de Ava es oy vno de los mas poderosos Principes de las Indias, pues señorea los Reynos de Pegu, Arrancàn, Asem, Tipra, &c. Tendràn sus Estados 340. leguas de largo, y 180. de ancho; confinan con la Tartaria, la China, Reyno de Siam, Golfo de Bengala, tierras del Gran Mogol. Ay minas de muchas piedras preciosas, de Bezar, y Lacre, quatro Rios caudalosos, que son Menan, Caypuno, Cosmin, y Caor, que suelen salir de madre, inundar, y fertilizar las campañas como el Nilo.

Hosted by Google

Ava sobre el Rio Caypuno, es la Capital de todo el Reyno, adonde reside oy el Rey. Los Pueblos son Idolatras, creyendo pluralidad de Dioses, y otros delirios.

El Reyno de Siam, cuyo Rey embiò pocos años ha tan celebre embaxada al de Francia, comprehende diferentes otros Reynos, y tendrà de largo 360. leguas, de ancho 200. confina casi de todas partes con los mares de las Indias, solo al Oriente con los Reynos de Pegu, y Cochinchina.

El Clima, aunque muy cercano al Equador, està muy templado, por los vientos, y rozios continuos. Ay grande abundancia de especies, y drogas, Elefantes, Camellos, y ganados: su Capital es Odia sobre el Rio Menan.

Entre todos los Reynos, y Principes, que tiene Tributarios, solo la Villa de Malaca, que pertenece à Olandeses, es libre de tributo; ganaronla de los Portugueses en el año de 1641. Sus Pueblos creen la Transmigracion de las almas de vn cuerpo à otro, segun el sentir de Pythagoras, y otros semejantes disparates.

La Capital del Reyno de Tunquin es Keccio, donde suele vivir el Rey, que, aunque tiene muchos Principes subditos, èl mismo es tributario al Emperador de la China, à quien ofrece cada seis años tres estatuas de oro.

Los naturales son Idolatras, pero ay muchissimos Christianos, y mas de 200. Iglesias.

Hosted by Google

El

LA CHINA
750. leguas dela China ô
375 750
30 60
60. de una hora d'camm
Nº 105
150
155
160
165
170
175
40
35
30
25
20
Petin
Taitung
Chinting
Tayven
Sciamri
Cancheu
Xansi
Cunchang
Sigan Fu
Honan
Xensi
Hunchang
Naniang
Honan
Iungan
Mien
Xunkin
Yachen
Chimkin
Siuchen
Lac
Huquang
Ching
Xinchen
Quichen
Yunnan
Quangsi
Quangnan
Yuenkian
Kecio
TUNQUIN
Cantong
Lienchen
Changoa
Sui
Siangian
Nanking
Houngchen
Hochen
Tongli'n
Taochen
Kiangsi
Kianri
Nankang
Nanhung
Xaochen
Hangcheu
Chequiang
Foquien
Kienchen
Caochen
Sanchon I.
P. Tayo
Macao
Canton
Cancer
Pingan
Consio
Chuingcing
Aquit
Fequi
Nanquin
Siampa
Las Piezze
Yangchcu
Cungmung
Scianhai
Goito
Nangasaki
Cheuxan
Cangpe
Sumbor
Kiuchen
Taichen
C. Liampo
Los Rores
Mag
Pocheu
Imchcu
Chinches
Queilin
Nanga
Mont Muilin
Kinhang
Xaching
Lat. Poian
Lat. Xianri
Iuchuen
Tor pita
Queilin
Iuenchen
Xantung
Chinan
Singlo
Tungchia
Tierchin
Cingchc
Iaune
Xantiu
Lovai
Caifun
Iancheu
Lecang
Petsiuve
Agrion
Cim Cheuk
Golfo de Nanquin
Coorea
Sion
Iapon
Niphon
Quipaerts
Firando
Moxican
Iapan
Ieso
Tartaria
Isla Formosa
Iavanan I.
Caochcu
Las cinco Islas
P. Prata
F. Changoa
Kecio
Hainan I.
Hosted by Google

El Reyno de Cochinchina, que antes era parte del de Tunquin, de cien años acà es separado por la rebelion de vn Virrey; tendrà 70. leguas de largo, y 170. de Costas.

Es su clima, aunque en la Zona torrida, muy templado, y con distincion patente de las quatro estaciones del año: ay minas de plata, y oro, todo genero de especies, abundancia de sedas, y algodon, Renocerontes, y Elefantes, que son tan dociles, que casi es increible lo que cuentan dellos; tiene mas de 50. buenos Puertos, y vna particularidad notable, que en el Otoño de 15. en 15. dias se inunda el Pais, y se haze fertilissimo.

Su Capital es Cacciam, y Corte de los Reyes, donde ay grande comercio de los Chinos, y del Japon, que fabricaron para su seguridad la Fortaleza de Faifo.

Los moradores son Idolatras, y ay pocos Christianos, porque los vltimos Reyes los perfiguieron cruelmente.

REYNO DE LA CHINA.

Este nombre proviene de vn Rey llamado Cina, que reynò 46. años antes de la Venida de Christo.

Hosted by Google

to. Tendrà de largo 560. leguas, y confina con el Oceano al Oriente, al Septentrion, con vna muralla de 400. leguas de largo, 45. pies de alto, y mas de 18. de ancho, y grueſſo, con muchiſsimos torreones de trecho en trecho, al Poniente con los montes Damaſios, y la India, al Mediodia el Occeano, TunKin, y Cohinchina. De la parte del Norte es muy frio el clima, por las muchas montañas ſiempre cubiertas de nieve, pero àzia el Mediodia es muy templado, y abunda de todo quanto ſe puede deſear, ſiendo vno de los Paiſes mas deleytoſos del Orbe. Divideſe en 17. Provincias, que ſe hallaràn en la Tabla, con ſus Capitales en primer lugar, y las demàs Villas por ſu orden. La Ciudad fuerte de PecKin, es la Capital del Reyno, y la Corte donde vive el Emperador de la China, en cuya extremidad eſtà à 30. leguas de dicha famoſa muralla, y ſuele levantarſe en ella tanto polvo, que para no cegar es menester cubrirſe los ojos con vn velo tranſparente. Son los Chinos muy induſtrioſos, agudos, y polyticos, conociendoſe ſu deſtreza, por las ricas telas, y frabricas, que de allà vienen.

De todo tiempo immemorial fueron governados por vn Rey, ò Emperador, que llamavan ſus Vaſſallos Hijo del Cielo, tributandole cierto genero de adoracion; pero oy poſſee ſu Govierno el Gran Kham de Tartaria, que conſerva en PecKin ſeis Conſejos, de Eſtado, de Hazienda, vna como Inquiſicion tocante las coſas de ſu Religion, vn Conſejo de Guerra, vna Junta de Apoſentadores, y vn Tribunal para los delinquentes.

Hosted by Google

El

El Rey de Niuche, Gran Khan de Tartaria, de quien desciende el Emperador de la China, entrò en ella en 1616. hallandola rebuelta, y muy encontrados sus principales Magnates, sin que bastasse à detenerlo dicho grande antemural, fabricado en otro tiempo para prevenir vna semejante invasion, y desde 1650. la poseen pacificamente los de su linage.

Los Chinos son todos Idolatras, y muy supersticiosos; pero siempre han reconocido vn solo Dios, que llaman Rey de los Cielos. Ay tambien oy dia Mahometanos, y Judios, y nuestra Fè Catolica se professa publicamente en la Corte del mismo Emperador, desuerte, que de 80. Mandarines, ò Ministos, que ay en la Facultad de la Mathematica, muy estimada alli, 40. son Catolicos; pero entre todos los muchos Misioneros, los Padres de la Compañia son los mas gratos à la Corte del Emperador, que los agassaja, y estima mucho, por lo que se aventajan en las Mathematicas, à que es aplicadisimo. Quien fuere curioso de tanto que ay de admirar, y apreciar en este dilatado Imperio, lo podrà hallar en varios libros noticiosos, que ay escritos dello.

Hosted by Google

LA GRANDE TARTARIA.

ESte vastissimo Imperio se llama assi del Rio Tartar, que passando por èl, desagua en el Mar Hyperboreo, y Grande, para diferenciarle de la Tartaria pequeña, que està en Europa, viniendo à ser aquella la antigua Escythia. Son sus limites al Norte, y Oriente, el Occeano, al Mediodia aquella celebrada Muralla de la China, que es la mayor maravilla del Mundo, con la India, y Persia, al Poniente la misma Persia, Turquia Asiatica, y Moscovia. Tendrà de largo 1500. leguas, y de ancho 760. Su Capital es Muoncheu en el Nathay sobre el Rio Caramoran, que dizen tener de circuito ocho leguas. Pero por ser tanta la distancia de este Pais, y el por sì tan inaccesible, lleno de Montañas, y desiertos, tengo por poco seguras las relaciones tan estrañas, que se hallan dèl.

Solo dirè, que se divide esta Tartaria en cinco partes, ò Hordas, en lenguage suyo, la antigua Tartaria, la desierta, el Kathay, el Zegathay, ò UsbeK, y el Tur-Kestan.

El Imperio del Gran Khan es hereditario, y despotico de la vida, y hazienda de todos: llaman à su Rey hijo, Alma, y sombra de Dios; siempre le hablan de rodillas

Hosted by Google

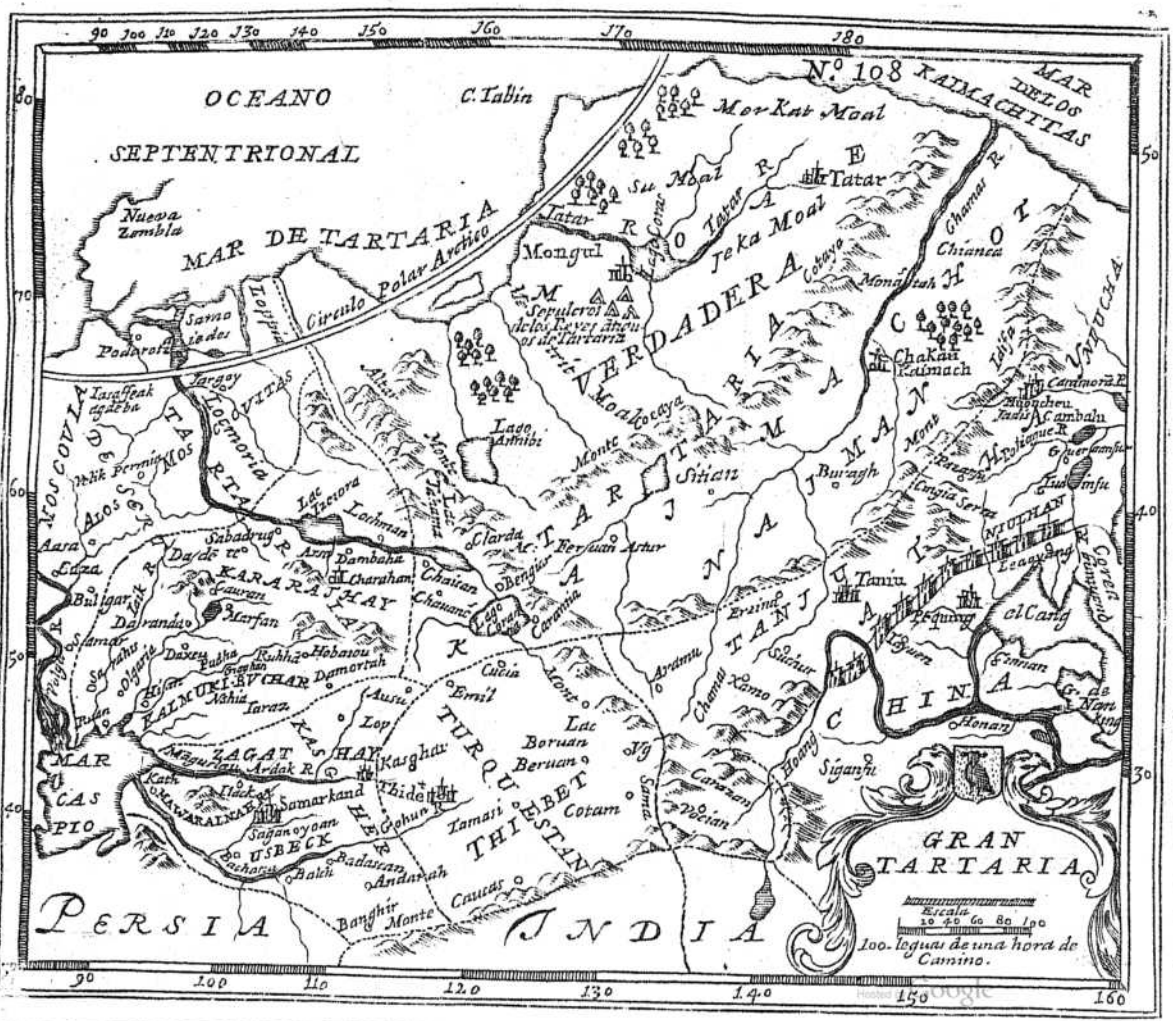
Nº 108
OCEANO SEPTENTRIONAL
MAR DE TARTARIA
MAR DELOS XAMACHITAS
C. Tabin
Mor Kat Moal
Su Moal
Tatar
Jeka Moal
Mongul
Nueva Zembla
Polar Artico
Circulo
Sepulcros de los Reyes antiguos de Tartaria
VERDADERA TARTARIA
Chamar R.
Chianea
Monaistah
Chakan Kaimach
Canmora R.
Acambalu
Burugh
Sitian
Monte Altay
Lago Aimbi
Lac Yezcora
Sabadru R.
Clarda
Fersuan Artur
Tanin
Peguin
Cl Castg
Honan
Siganfu
Hoang R.
Cascar
Pecian
Cotam
Tamari
Thibet
Gohon R.
Samarkand
Kasghar
Beruan
Cucia
Ermit
Aksu
Lop
Aramu
Chemil
Xamo
Suchur
Erzina
Leanguy
Correi Kinpingo
Nanking
Fanman
Gr. de Nanking
Caracorum
Caracania
Chaitan
Dambaha
Charahan
Karaian
Harfan
Hebaiou
Damortah
Ruhhzo
Nahia
Iaraz
Kaschgar
Ardak R.
Magusan
Kath
Hasken
Sagan oyoan
Usbeck
Tarharia
Balchi
Badasran
Andarab
Caucas
Banghir
Monte
PERSIA
INDIA
GRAN TARTARIA
Escala
100. leguas de una hora de Camino.

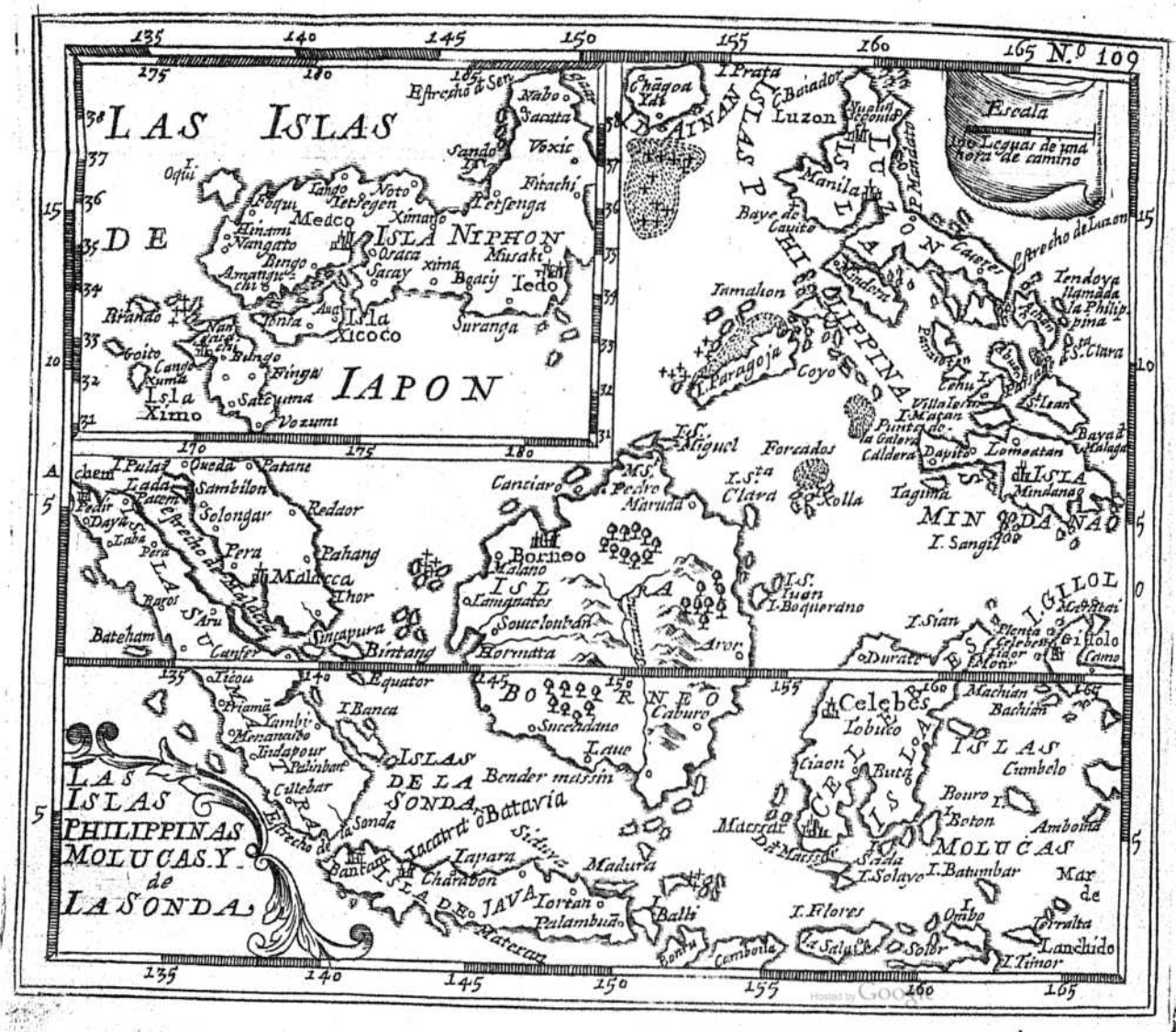
N.o 109
LAS ISLAS DE IAPON
ISLA NIPHON
Isla Xicoco
Isla Ximo
Estrecho de Sea
Xabo
Sacuta
Voxic
Fitachi
Persenga
Medco
Ximago
Noto
Tango
Oqui
Bingo
Nangato
Oraca
Saccay
Bgaty
Tedo
Suranga
Amanguchi
Firando
Bungo
Fingo
Satcuma
Vozumi
Xoito
Cango
Xuma
Aug
Tonta
Nan
Arici
Islas Philippinas
Luzon
Escala
Manila
Baye de Cauite
Estrecho de Luzon
Mindoro
Tamalion
Panay
Cebu
Zebu
Iendoya llamada la Philippina
S.ta Clara
Coyo
I. Paragoja
Villa Iesus
I. Matan
Punta de la Galera
Caldera
Dapito
Lomontan
Baya de Bulaga
Forcados
Tagima
ISLA MINDANAO
I. Sangil
Canciaro
Borneo
Malano
ISLA
Languater
Souceloubar
Hormata
Aror
I. Sian
Durate
Celebes
Lobuco
Ciaon
Buta
Machian
Bachian
ISLAS Cumbelo
Boton
Amboina
MOLUCAS
Macassar
Solayo
I. Batumbar
Mar de Terralta
I. Flores
Ombo
Solor
Lanchido
I. Timor
Malacca
Pahang
Pera
Pedir
Pulao
Queda
Patane
Sambilon
Solongar
Redaor
Batcham
Sincapura
Bintang
Canfer
Bagot
Aru
Labe
Dayo
Equator
Banca
Celebes
Laue
Sucedana
Caburo
Tidapour
Palimbam
Cullebar
Sonda
Batavia
Sidaya
Madura
Iapara
Charabon
Iortan
Palambuan
Balli
Bantam
Lacatra
Materan
Bomby
Cambotta
Ilha de Java
Estrecho de
Las Islas Philippinas Molucas y de la Sonda
Islas de la Sonda
Bender massin
Celebes
Molucas
Mar de
Hosted by Google

dillas con vn genero de adoracion, sin atreverse à mirarle, aunque sean Embaxadores, que se valen de Interpretes. Tiene muchos Reyes, y Principes tributarios, y es Emperador oy de la China. Estos Tartaros son Idolatras, ò Mahomentanos, y creen tambien la tranimigracion de Pythagoras.

LAS ISLAS DE LA ASIA.

HE computado estas Islas juntas por la sexta parte de la Asia; las primeras, y mas cercanas à la referida Tartaria, son las del Japon, q̃ estàn al Oriente de la China, gozan vn ayre muy templado, y sano, con abundantisimas minas de oro, y plata; pero padecen muy frequentes temblores de tierra. Las tres principales de estas Islas son, Niphon, que tendrà 220. leguas de largo, y 75. donde mas, de ancho; Ximo, que tendrà 60. leguas de largo, y 30. de ancho; la tercera ToKoisi, ò XacoK, que tendrà de largo 45. leguas, y 15. de ancho; las demàs se veràn en la Tabla.

La Capital de todo el Japon es oy Jedo, donde reside el Emperador, aunque el Soberano Pontifice de ellos, ò Dayro, vive en Meaco. Los Japoneses viven con tanto rezelo, que solo à los Olandeses admiten para el comercio, dandoles por sus mercaderias, oro,

Hosted by Google

y

y plata, en la cantidad, que juzgaren valer, à que no ay replica.

El Emperador Cubo vsurpò la Japonia en el año de 1559. y govierna disposticamente sus vassallos, que siempre fueron Idolatras, por lo qual San Francisco Xavier fue allà en 1549. à predicarles el Evangelio con los Progressos tan admirables que se saben, hasta que vn infame Herege de Galopin de cocina, hecho Agente de Olandeses, con vna fingida carta de conspiracion, moviò al Emperador à matar cruelmente quantos avia, sin permitir mas la entrada à Missionero alguno. Dicho perfido Agente se ahogò despues junto à Lisboa con todas sus riquezas.

Las Islas Filipinas se llaman assi del Rey Felipe II. de España, en cuyo Reynado se poblaron, aunque yà fueron descubiertas por Magellan en el año de 1520. Su clima no es muy caluroso, aunque està muy adentro de la Zona torrida, porque son las noches largas, y de continuo soplan ayres frescos. Son muy abundantes en especies, frutos, miel, cera, minas de oro, y de perlas; pero tambien ay frequentes temblores de tierra.

Hallanse entre las Islas Malucas, y la China muchas otras, y las principales se llaman Luzon, ò Manilha, que tendrà 100. leguas de largo, y casi otro tanto de ancho; Mindanao larga 220. leguas, y ancha 80. y Paragoya, que tendrà 100. leguas de largo, y 20. de ancho; las demàs pondrè en la Tabla.

En Manilha, que es la Capital de todas las Islas, que

Hosted by Google

posee

poſſee alli el Rey de Eſpaña, reſide el Governador, Conſejo, y Arçobiſpo, deſde el año de 1564. quando Don Lope Legaſpi las conquiſtò, y echò los Chinos.

En dichas Islas Eſpañolas ſolo ſe profeſſa la Fè Catolica, en las otras la Idolatria, ſiendo ſus Reyes, y Principes Paganos.

Las Islas que llaman oy Molucas, y ſon muchas, fueron deſcubiertas por Magellan; la principal es Celebes, que tendrà 100. leguas de largo, y 70. de ancho. Los Eſpañoles las ocuparon, pero fueron echados de los Portugueſes, y deſpues eſtos por los Isleños apoyados de Olandeſes, que poſſeen oy la mayor parte, y los Puertos. En la Tabla ſe eſpecificaràn todas, baſtando notar aqui, que los naturales ſon Idolatras, ò Mahometanos.

Otras Islas ay por aqui, que llaman de la Sonda; las tres principales ſon Sumatra, que tendrà 220. leguas de largo, y 50. de ancho; y aunque eſtè debaxo de el Equador, el clima es ſufrible, por los continuos Equinocios, y vientos; ſu Capital es Achem.

Las otras dos ſon Java, que tiene vn Emperador, 200. leguas de largo, 40. de ancho: ſu Capital es Materan: Y la Isla de Borneo, que tendrà de largo 220. y de ancho 200. leguas; ſu Capital es Borneo, donde reſide el Rey, que es Mahometano.

Los Olandeſes tienen algunas Plazas ſobre las Coſtas del Reyno de Achem, y Borneo, del qual echaron à los Portugueſes: han ocupado caſi todo el Reyno, ò

Hosted by Google

Isla

Isla de Bantam, y hazen todo el comercio, cuyo Emporio es el famoso Puerto, y Ciudad de Bantam. Han hecho tambien fabricar alli la Villa de Batavia al vso de Europa, con vn Castillo en que reside su General. Las demàs Islas menores, pondrè en la Tabla, notando que se infiere del cuydado de los Olandeses la riqueza, è importancia de aquellas Islas.

La Isla, y Reyno de Zeylan, que tendrà 70. leguas de largo, 45. de ancho; es abundante en perlas, rubies, zaphiros, y topacios, que se pescan en sus rios. Su Capital, y Corte es Candy sobre el Rio Trinquemala. El Rey tiene muchos otros Reyes chicos tributarios; y los Olandeses, despues de aver echado à los Portugueses, ocupan todas las Costas, sin permitir la entrada, ò comercio à nadie: dicho Rey, y sus Isleños son Idolatras, ò Mahometanos.

Las Islas Maldivas, que tendràn de largo 260. leguas, y solo 20. de ancho; son tambien muy ricas, y divididas en 13. Cantones, rodeados de rocas, que son sus murallas contra las olas del mar, que sin esto los inundàra. Su Capital es Mala en el Sexto Canton, donde reside el Rey.

Las Islas finalmente de los Ladrones, cuyos moradores deben de vivir de robos, y rapiña, que les ayan merecido este nombre, aora se llaman de Mari-Ana, porque la piadosissima Reyna Madre de glorioſa memoria, fundò algunas Missiones para su conversion; son muy esteriles para el mundo, y de poca consideracion, pero muy fertiles para el Cielo, aviendo mas de

Hosted by Google

N°. 113
AFRICA
EUROPA
MAR
ATLANTI
CO
BARBARIA
TERRA
NUMIDIA
SARRA
AFRICA DESERTA
NIGRITARUM
TERRA
LYBIA
GUINEA
NUBIA
ABISSINA
ÆTHIOPIA
IMPERIUM
MONOMUGI
OCEANO
ORIENTAL
ÆTHIOPI
MADAGASCAR
Madera I.
Porto Santo
Groot Canar
I. d S. Thomé
I. d Annobon
I. d Ascension
S. Helena
Zanzibar
Mombaza
C. Verde
C. d. das Palmas
Benguela
C. Negro
C. d. Bona Esperanca
Tombut
Gago
Benin
Borno
Dangola
Sabachei
Melinde
Magadoxo
Mozambique
Alexandria
Jerusalem
Mar Arabicum
I. Mauri
I. d Bourbon

500. personas bautizadas, y cinco Iglesias, por el desvelo de los Padres de la Compañia de Jesvs.

Entre las Marianas, y Philipinas se han descubierto nuevamente otras Islas llamadas *Nuevas Philipinas*, por aver tenido la primera noticia de ellas al principio del feliz Reynado de nuestro Augusto Monarcha Philipo Quinto, cuya piedad, y zelo de la Religion Catholica, ha tomado por su cuenta la conversion de aquellas Gentes. El primer aviso se tuvo por vnos naturales, que saliendo de vna de aquellas Islas para bolver à la suya, fueron arrojados del mar à las Costas de Manila. Son casi noventa, abundantes en todo genero de especies aromaticas, y sus habitadores de vn genio acomodado para recibir la luz del Sagrado Evangelio. Ha fiado su Magestad (Dios le guarde) esta gloriosa empressa al zelo de los Padres de la Compañia de Jesvs, que sedientos del bien de aquellas almas, han passado muchos para regar con sus sudores, como acostumbran, los dilatados campos desta nueva gentilidad.

LA AFRICA.

ESta parte del Globo Terraqueo està casi toda en la ardiente Zona torrida, y es la mayor Peninsula del Orbe; tendrà 1600. leguas de largo, de ancho

Hosted by Google

1400. confina al Isthmo de Suès, y Mediterraneo, y con el Occeano. Sus principales rios son el Nilo, que nace en el Reyno de Goyama de la Abissinia, atraviessa à la Nubia, y Egypto, despues se echa en el Mediterraneo, como se verà en el Mapa; y el Negro, que nace de vn Lago deste nombre en el Reyno de Damut, hasta el Reyno de Congo, y el de Borno, atraviessa la Nigricia, y se pierde en el Occeano por diferentes braços, de los quales dos se llaman Senega, y Gambea, que forman vna Isla, cuya punta Occidental es Cabo-Verde.

Es la Africa por la mayor parte cubierta de arenas, que la hazen desierta, esteril, è inhabitable à los hombres, por el calor insufrible, que causan los rayos del Sol, reververados de dichas arenas; pero ay infinitos Leones, Tygres, y semejantes animales ferozes.

Puedese dividir en ocho principales Provincias, que son. 1. Egypto, que es de los Turcos desde el año 1516. Su Capital Cayro, tan grande casi, y poblada como Paris, à media legua del Nilo. Tendrà de largo 100. leguas, y de ancho 190. confina al mar Bermejo, è Isthmo de Suez, al Mediterraneo, à la Berberia, y desierto de Barca, y à la Nubia, y Abissina; fertilizalo el Nilo con sus inundaciones, pero tambien produce muchos Crocodylos, y otros animales enemigos de el genero humano, y engendra infinitas sabandijas, aunque estos inconvenientes los reintegran sus aguas con hazer fecundissimas à las mugeres, y ganados, que suelen casi de ordinario parir à pares.

Los

Digitized by Google

Los Turcos dividen el Egypto en 14. Beylics, ó Goviernos, que se expressarán en la Tabla, y todo ello lo govierna vn Baxà, que reside en Cayro. Los mas de los Egypcios, son oy Mahometanos, y circuncidan sus hijos; ay muchos Judios poderosos, y pocos Griegos. Tienen vnos Sacerdotes, ò por mejor dezir Hechizeros, que llaman Santones, y veneran mucho.

2 La Berberia, que es la parte mas Septentrional, y principal de Africa, tendrà de largo 900. leguas, y solo 10. de ancho donde mas. Se divide en seis Reynos, que son el de Barca, que comprehende 30. leguas de Costas, y 40. de ancho, cuyo Pais es muy esteril, y lleno de rocas: su Capital del mismo nombre, comunicado al Reyno, governado por vn Sangiac, que pone el Turco.

El Reyno de Tripoli tiene 250. leguas de Costas, y 40. donde mas de ancho, con la Capital de el mismo nombre, sobre el Rio Tripoli, donde el Turco tiene vn Baxà, aunque la Villa se govierna como Republica debaxo su amparo, siendo ella vn nido de Pyratas, que viven de robos, y comercian con los Esclavos que hazen.

El Reyno de Tunis, largo setenta leguas, y ancho noventa, tiene el nombre de su Villa Capital, donde se recogen muchos Cosarios, por ser su Puerto muy ventajoso, defiende la entrada el Fuerte de la Goleta; goviernase tambien en forma de Republica, debaxo la proteccion del Gran Turco. Dependen de

Hosted by Google

ella las Islas de Galatha: Panthalarca, &c. segun reza la tabla.

El Reyno de Argel largo 220. leguas, y ancho cerca de 90. lleno de altas sierras, dividido en cinco Provincias, que se hallan en la Tabla. Su Capital es Argel, governada como las precedentes, y asylo como ellas de Pyratas.

El Rey de España tenia sobre sus Costas las Fortalezas de Marzalquirir, y Oràn. Pero se perdieron el año de 1708. y en tiempo de Carlos Segundo Larache, en el Reyno de Fez.

El Reyno de Fez, largo de 120. y ancho hasta el Estrecho de Gibraltar 90. leguas, el mas poblado, y fertil de toda la Berberia; divideſe en siete Provincias, que estàn en la Tabla. Su Capital es Fez sobre el Rio Uvion enmedio del Reyno, y la mejor joya del Africa, donde reside su Soberano, que se intitula Emperador de Africa, Rey de Marruecos, de Fez, de Sus, de Tafilete, &c.

Su Mageſtad tiene sobre las Costas las Fortalezas de Melilla, y Zeuta, que tienen los Moros sitiada muchos años ha, sin aver ganado vn palmo de tierra, y Peñon de Velez. Los Portugueses Cazar, y Ezaghir. Los Ingleses tenian Tanger, que demolido abandonaron.

El Reyno de Marruecos, largo 120. leguas, y ancho 210. que tiene minas de oro, plata, y cobre, se divide en siete Provincias, que para mayor brevedad se pondràn en la Tabla. Su Capital es Marrue-

Hosted by Google

cos,

cos, cerca el Rio Tenſif. Su Rey es el miſmo de Fez, como queda dicho: los Portugueſes tienen ſobre las Coſtas Mazagan, y Tita. Los Soberanos, y Pueblos de toda la Berberia ſon todos Mahometanos, menos los Vaſſallos de los Reyes de Eſpaña, y Portugal.

3. Biledulgerid, que contenia caſi toda la antigua Numidia, larga cerca de mil leguas, ancha con irregularidad de 160. donde mas, Pais inculto, y eſteril, conſiſtiendo ſu mayor riqueza en la abundancia de Datiles, y Camellos. Divideſe en ocho Provincias, y deſiertos, que ſe pondràn en la Tabla, y por tener cada vna ſu Villa Capital, ninguna ſe puede ſeñalar por Capital de todo el Pais. Goviernanlo algunos Reyezuelos tributarios de los Turcos de Argel, Tunis, ò Tripoli, y en algunas partes viven ſin Ley, ni Rey, como brutos vagamundos; pero todos ſon Mahomentanos, aunque ay muchos Judios, que tienen ſus Synagogas, y grande comercio.

4. El Zaara, ò deſierto, tendrà de largo 950. leguas, y de 40. haſta 250. de ancho; es Pais muy inculto, y deſpoblado, como de ſu nombre miſmo ſe ſaca; pues en cien leguas de camino à vezes no ſe halla vna gota de agua, pero infinitos Camellos. Divideſe en ſiete Provincias, ò deſiertos, que eſtàn en la tabla con ſus dependencias, y Villas Capitales en primer lugar. Sus Reyes, ò Soberanos ſe llaman Xeques, y los mas ſiguen à Mahoma, aunque algunos viven ſin Ley, y Religion.

Hosted by Google

5. La Nigricia,ò Pais de Negros tendrà 800. leguas de largo,y de 140.hasta 300.de ancho; es la Provincia mas fertil,y sana de toda el Africa por las inundaciones del Rio Niger,aunque poco poblada por sus intensisimos calores. Distinguese en 16. Reynos à lo largo de dicho Rio,y subiendo por èl,segun dirà la Tabla; cuyas Villas Capitales estàn siempre en primer lugar. Los Negros agasajan à los Estrangeros, y comercian en Esclavos que cogen de sus vezinos, y venden hasta sus mugeres,y hijos.

Estos Reyes son muy despoticos en sus tierras; pero los mas Tributarios del de Tumbut, que es el mas poderoso. Tienen aqui los Portugueses el Fuerte de San Felipe à la boca del Rio San Domingo. Tambien los Franceses establecieron aqui vna Colonia, y Compañia,para comerciar Negros,oro,y marfil. Los naturales son todos Mahometanos,ò Idolatras, Enemigos mortales de los Judios, pero en los desiertos viven sin fè,y ley.

6. La Guinea que hizo siempre parte de la Nigricia, no es tan dilatada,que ella, pero mas poblada, porque coge las Costas. Descubrieronla Franceses,y se establecieron en ella año de 1346. y aviendola abandonado durante sus guerras Civiles,poblaronla,y fortificaronse en ella los Ingleses,Olandeses,Suecos,y Dinamarqueses,donde se señalarà en la Tabla. Tendrà de largo 550.leguas,y de 60.hasta 140.de ancho. El Pais es muy pingue,y fertilizado de muchos rios,y frequentes lluvias; pero estas le hazen tan mal sano,que pocos

Hosted by Google

Es-

Eſtrangeros eſcapan de grandes enfermedades. Divideſe en tres partes principales, el Reyno de Guinea, Reyno de Benin, y Provincia de Malaguete, que ſe ſubdividen en muchas otras, que ſe verán en la Tabla. Eſtos naturales de color negro, andan totalmente deſnudos; tienen muchos Reyes, pero el principal, y mas poderoſo, es el Emperador de Guinea, ſiendo muchos otros tributarios ſuyos; ſon Idolatras, aunque algunas relaciones aſſeguran aver ciertos Reyes Catolicos.

7. La Ethiopia, que comprehende todo el reſto de el Continente de Africa, ſe divide en interior, y exterior. Aquella contiene la Abiſsinia, y la Nubia, la exterior, los Reynos de Biafara, Congo, la Caffreria, Monomotapa, Monoemugi, Zanguebar, Ajan, y Abex.

El Imperio de la Abiſsinia es del Gran Negus, ò Preſte Juan vulgarmente; tendrà de largo 700. leguas, y cerca de 500. de ancho. Ay minas de oro, plata, cobre, eſtaño, hierro, y azufre, todo genero de animales ferozes, y caza, con infinidad de malas ſabandijas, y grandiſsimos lagos de que ſe engendran. Divideſe en diverſos Reynos, y Eſtados, que ſolo pondrè en la Tabla, ſin ſeñalar la Capital, ſobre que ay diferentes opiniones, y lo mas probable es no averla, porque el Gran Negus muda à menudo ſu Corte de vn lugar à otro, y alli ſe fabrican caſas de tablas, y tiendas, en que viven, reſidiendo yà en Dambea, yà en Gubay, ò donde al Rey ſe le antojare

Este Emperador, ò Preste Juan pretende ser descendiente de David, como los naturales, de aver recibido el Evangelio de la Reyna Candaze, cuyo Eunucho bautizò S. Felipe, y despues de Santo Thomàs, S. Matheo, y S. Bartholomè Apostoles; y assi siempre se han preciado de Christianos viejos, leen mucho la Sagrada Escritura, y veneran los Sacramentos, las Iglesias, y Sacerdotes, que ofician casi à nuestro modo. Pero todo està corrompido de los errores Scismaticos. Pues aunque el Gran Negus, y muchas de las Provincias fueron convertidas à nuestra Fè Catholica por los Padres de la Compañia, de los quales elegian vn Patriarca, de 50. años acà se hallan pocos Catholicos, y los mas son Mahometanos, Idolatras, ò Scismaticos. Todos los Reyes, y Principes de las Provincias expressadas en la Tabla de la Assinia, son tributarios del Gran Negus, menos gran parte de Abex, que reconocen al Turco.

La Nubia es vn Reyno, que tendrà de largo 370. leguas, y de ancho 190. muy caluroso, pero fertil al mismo tiempo, por las inundaciones del Nilo, que es casi el vnico Rio de aquel vasto Pais, de suerte que muchos mueren de sed, no hallandose à vezes agua en cien leguas de tierra. Goviernala vn Rey poderoso, que reside en Nuabia sobre el Nilo; los naturales que son muy negros, siguen la religion de los Abissinos.

Entre Nigricia, y el Reyno de Congo, ay muchos otros, que se pueden colocar en Ethiopia exterior, y

Hosted by Google

se

ſe verán en la Tabla; tendrán en general 300. leguas de largo, y 280 de ancho. Cada vno deſtos Reynos tiene ſu Capital, en que ſuele reſidir el Rey, que llaman Mani. Los naturales ſe pintan el cuerpo de varios colores, y ſon todos Idolatras; adoran al Diablo, al Sol, Luna, arboles, &c. Ay muchos Hechizeros, y otros que ſacrifican al Diablo.

El Païs de Congo, dividido en muchos Reynos, tendrá de largo 300. leguas, y de ancho 260. el calor es inſufrible, quando no ay nubes, pero muchas vezes ſe templa por los vientos Nordeſtes, y lluvias que caen. Ay minas de oro, y plata, pero no de hierro, que por tanto es muy eſtimado. Los demàs Reynos contenidos en el de Congo ſe pondrán en la Tabla. La Capital del de Congo en particular era Bança, oy los Portugueſes la llaman S. Salvador ſobre el Rio Lelunda, donde viven los Congolanos, y Portugueſes cada vno en ſu barrio ſeparado. El Rey de Congo es el mas poderoſo, ſe llama como los demàs Reyes, Mani; y los naturales le tributan adoraciones, hablando ſiempre de rodillas; es ſu Reyno hereditario, pero con excluſion de Hembras.

El Rey de Angola es Tributario del de Congo. Segun las relaciones de eſſos Païſes de 60. años acà ſerian ſus Reyes, y algunos otros Principes Catholicos, por el cuydado de los Padres de la Compañia, que continuan ſus Miſsiones con admirable progreſſo.

El Imperio de Monomopata tendrà de largo 350. leguas, y 150. de ancho, ſu clima es templado, y el terreno

Hosted by Google

reno muy fertil, y pingue, hallandose mucho oro, no solo en las minas, sino tambien en las rocas, y rios; pero no ay cavallos, ni leña. Este Monomotapa, ò Emperador, es muy reverenciado de sus Vassallos, es muy poderoso, y justiciero, reside en la Capital llamada de su nombre sobre el Rio del Espiritu Santo.

Muchos Missioneros Jesuitas, y otros fueron aqui martyrizados, pero sin embargo los Portugueses llevaron allà otros para predicarles el Evangelio.

El Imperio de Monoemugi, que es nombre de su Rey poderoso, y que tiene muchos otros tributarios, hasta aora no recibiò la luz del Evangelio, aunque lo ayan procurado los Missioneros. De su extension se habla tan variamente, que no me determino à señalarla.

La Cafreria, ò Costas de los Cafres, donde no ay Villas, encierran todo el Pais de Monomotapa, y tendràn mas de mil leguas, siendo su anchor muy irregular. El clima es harto templado, fuera del Cabo de Buena Esperança, donde se sienten à vezes grandes frios, por los vientos recios, que soplan, y las muchas nieves, que cubren las Montañas vezinas. El Pais es muy esteril, mísero, y lleno de animales ferozes, pero no falta oro hasta en algunos Rios.

El Reyno de Sofala es, donde ay mas oro junto, y mas Elefantes, que en otra parte del Orbe, y de donde por esto conjeturan algunos, que Salomon traìa con sus navios tanto oro, y marfil. Bañan à toda la Costa muchos Rios; pero el Reyno de Mataman no tiene Vi-

Hosted by Google

lla

Ila alguna, viviendo los Pueblos en chozas, y tiendas, yà aqui, yà alli: ſon muy negros aun los que viven en la Zona templada, de donde ſe infiere, que no ſolo el calor, ſi no tambien el terreno contribuye à nacer negros.

La Capital de Sofala tiene el miſmo nombre, fabricada en vna Isla del pequeño Golfo de Sofala. Eſte Rey es tributario del Rey de Portugal, ſiendo los Portugueſes dueños de dicha Capital, y de vna Fortaleza, que domina el Puerto. Los mas deſtos Pueblos viven ſin Religion, los de Sofala ſon Mahometanos; ay Portugueſes, y los Olandeſes tienen vn Fuerte, y vna Colonia en el Cabo de Buena-Eſperança.

Las Coſtas de Zanguebar, que comprehenden los Reynos de Angoche, Mozambique, Quiloa, Mombaze, Melinda, &c. Seràn de 450. leguas, y tendràn de ancho de 60. haſta 100. Son mal ſanas, y eſteriles, ſino es en oro, y marfil, de que ay grande trafago con los Europeos.

El Rey de Angoche es tributario del Monoemugi, y Mahometano, reſide en la Capital, que ſe llama Angoche tambien. El Rey de Mozambique es de la miſma Secta; pero ay en eſte Reyno diferentes Reyezuelos, que viven ſin Religion alguna.

Los Portugueſes ſon dueños de la Capital, y de toda la Isla, en que eſtà fabricada, y tiene aqui el Rey vn Governador Trienal, que reſide en la Fortaleza cerca del Puerto, y es ſubordenado al Virrey de Goa. El Rey de Quiloa es tributario del Monoemugi, y Mahometano,

Digitized by Google

tano, reside en la Isla del mismo nombre, cuya Villa es muy hermosa; saquearonla vna vez los Portugueses, y desde entonces aquel Rey les paga vn tributo anual de 1500. marcos de oro.

El Rey de Mombaze es muy temido, y respetado de sus Vassallos, muy arrojante, y presumido, pero corto numero de Portugueses derrotaron su Exercito, y quedaron hasta oy dueños de la Isla, y Fortaleza deste mismo nombre. Este Rey es Mahometano, y mortal enemigo de los Christianos.

El Rey de Melinda es tan reverenciado de los subditos, que las Damas andan delante dèl cantando sus alabanças quando sale en publico. Es amigo de los Portugueses, y reside en la Capital, que se llama tambien Melinda; en cuyo Puerto tienen los Portugueses vna Fortaleza, que lo domina, y mas de 20. Iglesias con exercicio de nuestra Religion Catholica. Sin embargo el Rey es Mahometano, y muchos de sus Vassallos Idolatras. Los demàs Reyezuelos, que se pondràn en la Tabla, son todos tributarios, y como Esclavos de los Portugueses; pero todos son Mahometanos, menos algunos, que las vltimas relaciones suponen convertidos à nuestra Santa Fè.

Las Costas de Ajan, ò Nueva Arabia seràn de 440. leguas sobre el Occeano; tendràn de largo 150. leguas, y 60. de ancho donde menos. Son abundantes en ganados, oro, marfil, y cera. Dividense en quatro principales Estados, el Reyno de Adel, cuyo Rey es muy estimado de los Principes Mahometanos, porque trae

Digitized by Google

guer-

guerra perpetua con el Gran Negus, vive en la Capital del mismo nombre, sobre el rio Ambos, y es Mahometano, enemigo jurado de los Christianos. El Reyno de Adea, que es tributario del Negus, su Rey, y natura es Mahometanos, que reside en Barraboa Villa Capital sobre el Rio Quilmanca. El Rey de Magadoxo, y sus Vassallos son asimismo Mahometanos, vive en la Ciudad de Magadoxo, donde ay gran comercio de paños, y especies, que se truecan por oro, y marfil. La Republica de Brava es la vnica, que se conoce en la Africa, y tributaria de los Portugueses, muy rica, y Aristocratico su govierno, que tienen dos Xeques elegidos de las familias mas ancianas.

Las Costas de Abex son parte de la Arabia Troglodítica; haràn 350. leguas sobre el Mar Roxo, y apenas tendràn 50. de ancho. Es el Pais casi desierto, por la gran falta de agua, y calor insufrible. Divideſe en dos partes; la Meridional es el Reyno de Dancali, que depende de los Abisinios, y los naturales son Mahometanos. La Septentrional es del Turco, governada por vn Beglierbei residente en la Capital Suaquen sobre la Costa del Mar Roxo.

8 Por la octava parte de la Africa se pueden poner las Islas, que della dependen, y son la de Locotora, que tendrà cerca de 50. leguas de circuito, muy esteril, sino es en Aloes, y sangre de Dragon, que produce en abundancia. Los naturales son enemigos de los Turcos, idolatran la Luna, aunque veneran mucho à la Cruz, sin mas impulso, que la tradicion antigua de sus

Digitized by Google

Pa-

Padres. Pertenece al Rey de Fartach en Arabia, que tiene alli vn Xeque, ò Governador.

La Isla de Madagascar es vna de las mayores, y mas ricas del Mundo. Llamase tambien de S. Lorenço, porque se descubriò en dia de aquel Santo. Los Franceses la llaman la Isla Delfina. Tendrà de largo 350. de ancho 120. y de circuìto 900. leguas; es abundante de todo genero de frutos, de minas de oro, y plata, y de precioso maderage. Los muchos buenos Puertos, que tiene favorecen el comercio. Han tenido los Franceses aqui sobre las costas algunas Colonias, y Fuertes, pero parece, las abandonaron casi todas. Los naturales andan desnudos, vnos Mahometanos, otros Idolatras, y muchos sin sombra de Religion.

Las Islas de Comorra se hallaràn en la Tabla, son de poca consideracion, aunque tienen cada vna su Rey, à quien los navios que aportan, han de regalar, y solos ellos andan vestidos, y con zapatos. Los Isleños son tratables, y comercian con los Portugueses, vnos Mahometanos, otros Idolatras, y los demàs salvages. Otras Islitas pequeñas ay azia Zanguebar, que se pondràn en la Tabla, y solo notarè aqui, que tienen sus Reyes particulares, pero tributarios del de Portugal, y todos Mahometanos.

La Isla de Santo Thomàs, que fuè descubierta el dia deste Santo por el Almirante de Portugal Vasconchel en 1405. Se halla à 50. leguas de tierra firme del Reyno de Biafara; tendrà de circuìto cerca de otras

Hosted by Google

50. le-

50. leguas; produce quanto neceſsitan aquellos Negros para ſuſtentarſe, pero le falta trigo, y vino, de que ſe alimentan los Europeos. Los Olandeſes la avian quitado a los Portugueſes, pero eſtos la reconquiſtaron, y tienen vn Governador en Pavonian, ò Santo Thomàs, que es la Capital, y Silla Epiſcopal. Poſſeen tambien los Portugueſes la Isla del Principe aſsi llamada, porque el Infante de Portugal goza ſus reditos, y otras, que ſe pondràn en la Tabla.

Las Islas de Cabo Verde, aſsi llamadas, porque eſtàn frente dèl àzia Poniente, ſon muchas, pero diez las principales, que pondrè en la Tabla; todas tienen el clima muy caluroſo, y mal ſano, el terreno poco fertil, aunque ſe agoſta dos vezes en el año. Un Ginovès deſcubriò eſtas Islas, y muchos años deſpues las poblaron los Portugueſes, cuyo Rey embia allà vn Governador que reſide en la Villa de Santiago, que es la principal de la Isla deſte nombre; con que todos los Isleños ſon Catolicos, menos algunos negros, que no conocen, ni à Dios, ni al Diablo.

Las antiguas Islas Fortunadas, que oy llamamos Canarias, de la mayor dellas, que tendrà 40. leguas de circuìto, ſon muchas, pero ſiete las principales, que ſe expreſſaràn en la Tabla, y dirè ſolamente aqui, que en medio de la de Tenerife eſtà el Monte Pico en forma de pilon de azucar, que ſe juzga el mas alto del Mundo, y por eſto muchos Aſtrologos toman ſu Meridiano por el primero. Todos obedecen al Rey nueſtro Señor, y las govierna en ſu nombre vn Governador, que re-

Hosted by Google

reside en la Ciudad de Canaria, con vn Obispo, Tribunal de Inquisicion, y Audiencia Real. Despues que llevaron acà las zepas de España, y plantaron viñas, perdiò mucho de su valor, y estimacion el vino de España.

La Isla de la Madera tendrà 20. leguas de largo, 8. de ancho, y 48. de circuito. Su clima es mas templado, y el terreno mas fertil, que en las Canarias. Los Portugueses la descubrieron el año de 1420. y hallandola toda cubierta de montes, les pegaron fuego, que durò siete años, y la dexò muy pingue, y fructifera. Govierna vn Adelantado por el Rey de Portugal, que reside en Funcal, Capital de la Isla, con vn Obispo. Depende desta la Isla de Puerto Santo, que tendrà ocho leguas de circuito, y la mejor cera del mundo.

Finalmente las Islas de los Azores, que, aunque muy apartadas de la Africa, se pueden computar entre sus Islas. Llamanse de los Azores por la gran cantidad, que ay de aquellas Aves, y son nueve, la principal, Tercera, su Capital Angra, y Silla Obispal, pertenecen al Rey de Portugal, y las doblaron Portugueses el año de 1449. Otras Islas de la Africa ay de poca monta que se pondràn en la Tabla.

(?§?) (?§?) (?§?)

LA

Hosted by Google

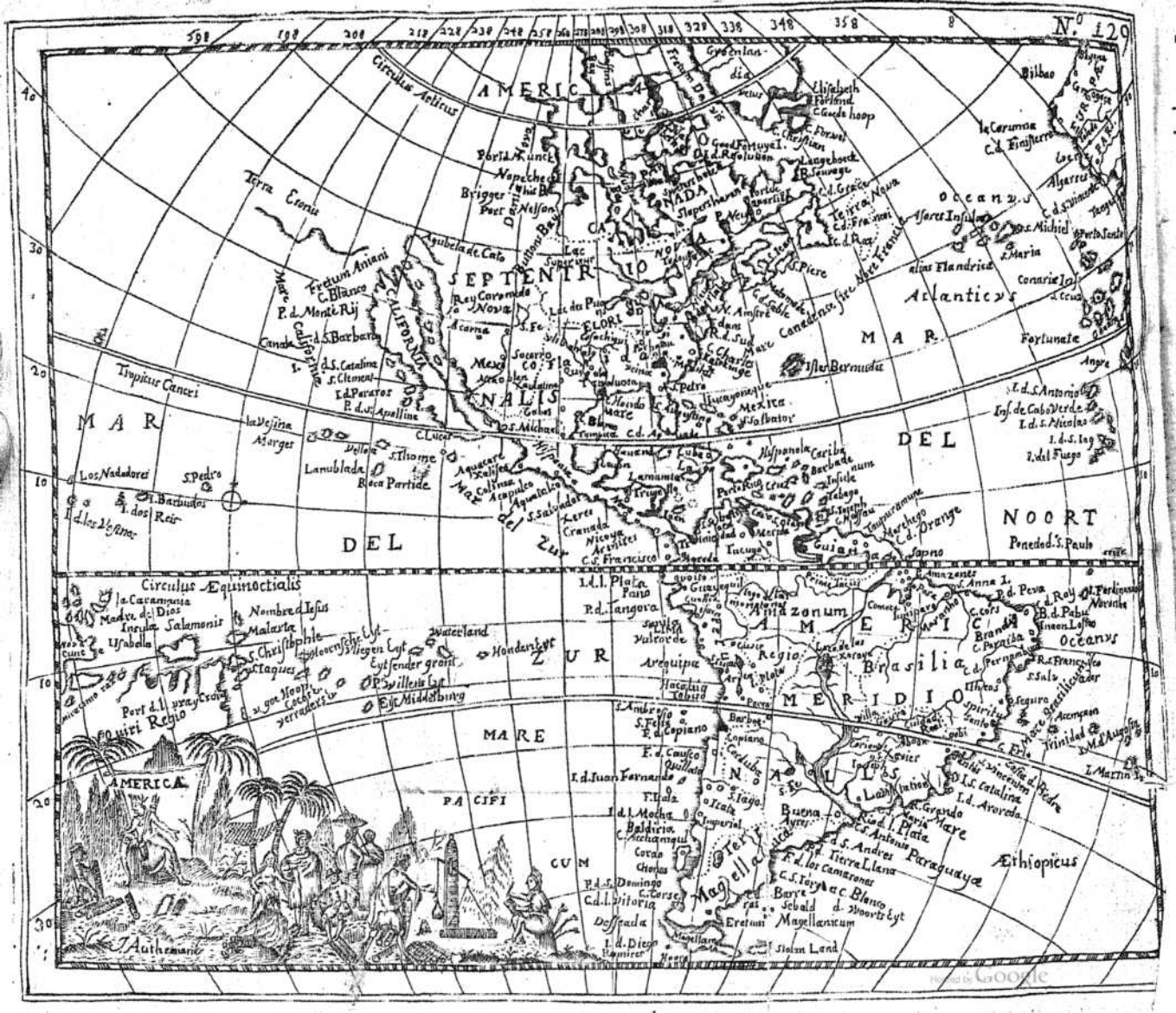
N.o 120
AMERICA
SEPTENTRIONALIS
MARE
PACIFICUM
Circulus Æquinoctialis
Tropicus Cancri
Circulus Arcticus
Terra Esonis
Fretum Anian
Nova Albion
Nova Francia
Terra Nova
Groenlandia
Islanda
Oceanus
Atlanticus
Mare Fortunatæ
Mare del Zur
Mare del Noort
Nova Hispania
Mexico
Florida
Canada
Virginia
Nova Scotia
Terra Labrador
Terra Corterealis
Terra Nova
Terra Fogo
Terra Magellanica
Terra Patagonia
Terra Australis
Brasilia
Amazonum Regio
Peru
Chili
Paraguaya
Æthiopicus
Insulæ Salomonis
Nova Guinea
Nova Britannia
Nova Zeelandia
Nova Hollandia
Insulæ Philippinæ
Insulæ Moluccæ
Insulæ Japonicæ
Insulæ Caribes
Insulæ Antillæ
Insulæ Canariæ
Insulæ Azores
Insulæ Bermudæ
Insulæ Virides
Insulæ Capitis Viridis
Insulæ Fortunatæ
Insulæ Maldivæ
Insulæ Zeylan
Insulæ Sondæ
Insulæ Moa
Insulæ Timor
Insulæ Banda
Insulæ Celebes
Insulæ Borneo
Insulæ Java
Insulæ Sumatra
Insulæ Andamanes
Insulæ Nicobar
Insulæ Taprobana
Insulæ Maldivæ
Insulæ Laccadiæ
Insulæ Mascarenhas
Insulæ Comoro
Insulæ Madagascar
Insulæ Zanguebar
Insulæ Socotora
Insulæ Arabia
Insulæ Persia
Insulæ Mare Rubrum
Insulæ Mare Mediterraneum
Insulæ Mare Nigrum
Insulæ Mare Caspium
Insulæ Mare Baltheum
Insulæ Mare Germanicum
Insulæ Mare Britannicum
Insulæ Mare Hibernicum
Insulæ Mare Scoticum
Insulæ Mare Norvegicum
Insulæ Mare Islandicum
Insulæ Mare Groenlandicum
Insulæ Mare Americanum
Insulæ Mare Pacificum
Insulæ Mare Australe
Insulæ Mare Indicum
Insulæ Mare Arabicum
Insulæ Mare Persicum
Insulæ Mare Caspium
Insulæ Mare Nigrum
Insulæ Mare Mediterraneum
Insulæ Mare Rubrum
Insulæ Mare Baltheum
Insulæ Mare Germanicum
Insulæ Mare Britannicum
Insulæ Mare Hibernicum
Insulæ Mare Scoticum
Insulæ Mare Norvegicum
Insulæ Mare Islandicum
Insulæ Mare Groenlandicum
Insulæ Mare Americanum
Insulæ Mare Pacificum
Insulæ Mare Australe
Insulæ Mare Indicum
Insulæ Mare Arabicum
Insulæ Mare Persicum

LA AMERICA, O NUEVO Mundo.

ESte vaſtiſsimo Continente fue incognito haſta el año de 1492. quando lo deſcubriò primero el Inſigne Chriſtoval Colòn, Ginovès de Nacion, con ayuda de la Reyna Doña Iſabel, deſpues que otros Potentados no atendieron à ſus relaciones. Deſde entonces ſe llama Mundo Nuevo, y tambien, aunque impropriamente, Indias Occidentales, por el mucho oro, que alli ſe halla, y America de Americo Veſpuche Florentin, à quien deſpues embiò allà el Rey Don Manuel de Portugal. Eſtiendeſe deſde el Eſtrecho de Hudſon haſta el de Magallanes, y deſde Augubela del Gato, mas arriba de la Peninſula de Californio, haſta la punta mas abançada del Braſil, teniendo de largo mas de 3ш. y de ancho no ſe ſabe fixamente quantas leguas. Confina con el Mar Athlantico, con el Eſtrecho de Magallanes, con el Mar Pacifico, y con el Eſtrecho de Hudſon, y Mar Chriſtiano. Coge tres Zonas diferentes, y por tanto ſon diferentes ſus temples, y terrenos; pero tan ricas ſus minas de oro, y plata, que ſu cebo llama las Naciones mas remotas.

Provee ſu Mageſtad en America dos Virreynatos, cinco

Hosted by Google

cinco Arçobiſp. y treinta Obiſpados, muchas Plazas de Governadores, Corregidores, y Oidores. Tres ſon ſus principales Rios, el de las Amazonas, el Rio de la Plata, ò de Paraguay, y el de San Lorenço, que atravieſſa la Canada.

Divideſe la America en Septentrional, ò Mexicana, y Meridional, ò Peruana, que ſe juntan por ſolo el Iſthmo de Panamà, ancho 18. leguas. La Meridional, que es vna Peninſula, tendrà de largo 1330. leguas, de ancho 1140. y de circuito 5000. Divideſe en ſiete partes principales, que ſon:

1. El Perù, que tendrà de largo 140. 160. de ancho, y 660. leguas de circuito, ò Coſtas; es el mayor Theſoro de la Corona de Eſpaña, que deſcubriò en tiempo de Carlos V. Franciſco Pizarro ſu primer Governador. Confina con el Paraguay, y Rio Marañon, con el Tucuman, y Chile, con la tierra firme, y Pais de las Amazonas. Divideſe en tres Goviernos, ò Audiencias el Perù, las Charcas, donde ſe hallan las riquiſsimas minas del Potosi, y Quito. Su Capital es Lima, Corte del Virrey, y Silla Arçobiſpal, con Inquiſicion, Audiencia, y Univerſidad. Los Montañeſes, y algunos Pueblos ſon todavia Idolatras, y ſienten frio, donde en los valles haze grandiſsimo calor, y nunca llueve; lo qual con la falta de pozos, y fuentes, y aver pocos Rios, cauſa muchas enfermedades; ay frequentes terremotos, que en 1632. aſſolaron la Ciudad de Truxillo, y lo miſmo ſucediò en 1687. à gran parte de dicha Ciudad de Lima.

Hosted by Google

La Capital de la Provincia de los Charcas es la Villa de la Plata, con Arçobiſpo, y Audiencia Real. En la de San Franciſco de Quito, Capital deſta Provincia, ay Obiſpo, y otra Audiencia Real. Cuſco, donde reſidian los antiguos Ingas, ò Reyes del Perú, es oy reſidencia de vn Obiſpo.

2 El Paraguay, ò Rio de la Plata, tendrà vnas 500. leguas de largo, y ancho juntamente; es ſu temple ſano, y ſu terreno muy fertil por los muchos Rios que lo atravieſſan. El mas cèlebre es el de la Plata, porque de ſu fondo ſe ſaca muchiſsima. Su Capital es la Villa de la Aſſumpcion ſobre el Rio Paraguay, donde reſide el Governador, Obiſpo, y Audiencia Real. Divideſe en ſeis partes, que ſe pondràn en la Tabla con ſus dependencias. Muchos de los naturales ſon todavia Idolatras; pero, aunque no conocen à Dios, temen mucho al Diablo, que pintan con grandiſsimos cuernos.

3 El Tucuman tendrà de largo 200. leguas, de ancho 280. Su temple, y mudanças del año ſon con poca diferencia como en Eſpaña; pero, por ſer el terreno caſi todo llano, la impetuoſidad de los vientos ſuele hazer grandes eſtragos. La mayor parte de eſta Provincia obedece al Rey nueſtro Señor, cuyo Governador vive en la Villa de Santiago del Eſtero ſobre el Rio de la Plata, que es la Capital, y reſidencia de vn Obiſpo.

4 Chile, que ſignifica frio en aquel Idioma, porque lo haze grandiſsimo à lo menos en la cordillera, tendrà 330. leguas de largo, y 150. de ancho; ay minas

de oro,y jaspe bellissimo, y carneros tan grandes, que sirven para llevar el bagage en las jornadas. Comprehende otras tres Provincias, que se pondràn en la Tabla. Su Capital fue la Villa de la Concepcion; pero oy es la de Santiago,donde vive el Governador,Obispo,y Oìdores.Los naturales,especialmente los Montañeses, y los de Araueo, Tucapel,y Puren, que adoran al Diablo,son valientes,y su Magestad mantiene contra ellos siempre alguna Milicia.

5. La Magallanica,ò Tierra de Magallanes,tomò su nombre del famoso Marinero, que la descubriò, otros la llaman tierra de Patagones de sus Pueblos, que la habitan.Es la mas Meridional de toda la America, y haze como vn Cabo,ò Promontorio,que se dize assimismo de Magallanes. Tendrà de largo 400. leguas,y 360.de ancho.Su clima es muy frio, y el terreno poco fertil: los Fuertes de San Felipe, y del nombre de Jesus,que los Espanoles fabricaron en esta Provincia,quedan arruìnados.

6. La Tierra firme, que es la parte mas Septentrional de la America,y sumamente caluroſa,con muy ricas minas de oro, plata, perlas, y piedras preciosas; fertilizanla muchos Rios, y ay algunos grandissimos lagos. Divideſe en onze Goviernos, que se verán en la Tabla. Su Capital es Santa Fè de Bogota, donde reside el Arçobispo,vn Governador,y Audiencia Real soberana de toda la tierra firme.

7. El Brasil, que tiene mas de 800. leguas de Costas, ocupadas por los Portugueses, y vnas 60. leguas de

Hosted by Google

de Pais tierra adentro, que dividen en 14. Capitanias expreſſadas en la Tabla; lo demàs habitan varios Pueblos ſalvages, ſin Ley, ni Rey. La Capital es San Salvàdor, Corte del Virrey, y de vn Arçobiſpo en la Baia de todos Santos. Otros tres Obiſpos Sufraganeos ay en eſta Provincia, como ſe verà en la Tabla. Su mayor fertilidad es en azucar, y tabaco; ay entre otros muchos animales raros peſcados, que buelan con alas grandes, como los morciegalos.

El Pais de las Amazonas, que rodea el Rio grande deſte nombre, tendrà de largo 560. leguas, y de ancho 300. confina con el Braſil; Tierra Firme, el Perù, y Paraguay. Es la parte mas caluroſa de toda America, donde ay minas de oro, que truecan los Salvajes por otras mercaderias; pero no ſe ſabe aun lo que paſſa tierra adentro, porque no ſe penetrò allà, ni que tenga Villa alguna, tampoco Rey, ni Religion, ni coſa de hombres mas que la figura, comiendoſe vnos à otros.

La America Septentrional, que tendrà de largo 1250. y de ancho 1100. leguas, ſiendo tambien Peninſula, ſe ſubdivide en las cinco Partes ſiguientes.

1 Mexico, llamado aſsi de ſu Villa Capital, ò Nueva Eſpaña, que ſe diſtingue en tres Provincias, ò Audiencias; la de Guatimala, Guadalaxara, ò Nueva Galicia, y la de Mexico, que eſtà enmedio; las otras Provincias ſubordinadas à eſtas tres, ſe pondràn en la Tabla.

Se estiende esta Provincia Mexicana del Mediodia al Norte por mas de 600. leguas, pero su anchura es muy irregular; y, aunque esta en la Zona torrida, su clima es harto templado por los ayres, y lluvias continuas.

La abundancia de oro, y plata que aqui se coge en las minas, y rios, bien sabida es, y las riquezas que ay en la Capital Mexico, vna de las mas grandes, y hermosas Ciudades del Mundo, situada entre dos Lagos muy dilatados, en cuyo circuito avia 50. Villas, adonde vivia antiguamente el Emperador de los Mexicanos, y aora reside el Virrey, que se muda de cinco en cinco años regularmente. Quando Fernan Cortès con sus pocos Españoles se apoderò desta Ciudad tan poblada en 1521. imperava Mõtezuma II. y es casi increible la facilidad con que sugetaron tantos Reynos, è innumerables Barbaras Naciones.

2 El Nuevo Mexico, descubierto por Antonio Espejo, cuyo clima es tambien templado, y muy sano, con abundancia de oro, plata, y perlas. Atraviessalo el Rio del Norte, y otros menores lo fertilizan. Su Capital es Santa Fè, donde reside vn Governador Español; la mayor parte de los naturales, ò son Idolatras, ò viven sin Religion, de su labrança, y son governados por sus Caziques, ò Capitanes que eligen.

La virginia, descubierta por Juan Verazan, que tomò possession de ella en nombre del Rey de Francia Francisco I. Es aora de los Ingleses, muy fertil, y sana, con vn Teniente General, vn Almirante, y Governa-

Hosted by Google

dor

dores particulares de cada Plaza. A qualquiera, que se establece alli le dàn vna casa, tierras para labrar, y sustento para el primer año. Su Capital es Tragabigzanda; pero los naturales creen pluridad de Dioses, sugetos à otro todo poderoso. Rezan por los muertos, porque suponen la Immortalidad del alma, premio de los buenos, y fuego para los malos.

3 La Florida, assi llamada, porque Juan Ponce de Leon la descubriò el dia de Ramos, ò Pasqua de Flores, tendrà de largo 330. 180. leguas de ancho, y mas de 700. de Costas. Su ayre es muy puro, y templado, el terreno muy fertil, sin costar gran trabajo, por los frequentes rozios; pero ay fieros Cocodrilos, y sierpes, que comen à los hombres passageros, y nadantes. Ay oro, plata, y perlas en sus Rios. Estos naturales se pintan el cuerpo, y por las vnciones que toman, se ponen amarillos; ay entre ellos muchos hermaphroditas, de que se sirven en sus jornadas, para que lleven el bagage. Son governados por sus Capitanes, que los conducen à la guerra, siendo ellos Idolatras.

El Fuerte de la Carolina poseen oy los Ingleses, y los Españoles los de San Matheo, y de San Agustin.

Del Pais del Avian, y de Quivira, no digo nada, por no errar, siendo muy incierto todo quanto dellos se cuenta.

4 La Canada comprehende todo el terreno, que ay entre la Florida, y los limites Septentrionales de la America. Dividese en dos principales partes, Meridio-

nal, que contiene la Nueva Francia, la Nueva Inglaterra, la Nueva Olanda, la Nueva Suecia; y Septentrional, en què està Estotilant tierra del Labrador, y el Nuevo Pais de Gales.

La Nueva Francia fue llamada assi por Juan Verazan Florentin, que la ocupò en nombre del Rey de Francia Francisco I. Atraviesala de Oriente à Poniente el gran Rio de S. Lorenço, contiene muchas Provincias, y Naciones, que se pondràn en la Tabla. Los naturales son governados por sus Sagamos, ò Capitanes; pero los mas son Idolatras, y los moradores Europeos, siguen cada vno su Religion.

El Saguenay casi todo poblado de Franceses, y es Quebec la Capital desta Provincia, sobre el Rio de San Lorenço, reside el Governador, que embia el Rey de Francia, con vn Obispo, y vna Audiencia Real, de que dependen otros Tribunales, y Colonias, que se veràn en la Tabla.

La Nueva Inglaterra pertenece à los Ingleses; su Capital es Boston, donde vive el Governador.

La Nueva Olanda desde el año de 1665. es de los Ingleses, que la llamaron Nueva Yorque; su Capital es Manhate sobre el Rio del Norte.

La Nueva Suecia estuvo en poder de los Suecos; su Capital Christiana, donde avia vn Governador, pero oy todo es del Inglès. El Pais, clima, costumbres, y comercio destas Colonias es con poca diferencia, vno mismo.

La parte mas Septentrional de la Canada, que lo es

Digitized by Google

tam-

tambien de toda la America, contiene, como diximos, el Pais del Labrador, Estotilant, &c. que todavia son incognitos, menos las Costas; donde se sabe, que todos son Idolatras, que ay muchos Osos blancos, y haze sumo frio.

5 En el quinto, y vltimo lugar pondrè aqui las Islas, que dependen de las referidas Provincias de Tierra Firme; y son la Isla de Tierra-Nueva, ò del Bacallao, por la mucha cantidad que alli se coge de aquel pescado, sobre el gran banco, cuyo circuito es cerca de 400. leguas. Tendrà de largo 100. de ancho 120. Su Capital es Burgo de Placencia, donde los mas son Franceses, pero no penetraron tierra adentro, quedando solo en los Puertos.

Entre las muchas Islas que se hallan en el mar de Mexico, se pueden considerar las Antillas, ò Anteislas, assi llamadas, porque se encuentran antes de llegar à la Nueva España. La mayor de entre ellas es la de Cuba, ò Fernandina, que tendrà de largo 220. leguas, de ancho 20. hasta 60. y 450. de circuito. Su Capital es la Habana, de cuyo Puerto, capaz de mas de mil Navios, y defendido de tres Castillos, salen todos los Navios cargados para España, adonde reside el Governador Español, siendo casi toda la Isla Catolica; ay otras seis Villas, y en la de Santiago, vn Obispo, con vn Tribunal Seglar.

La Isla Española, ò de Santo Domingo, llamada assi de su Villa Capital; tendrà de largo 150. leguas, cerca de 60. de ancho, y de circuito 360. goza vn clima

Hosted by Google

muy

muy templado, y vn terreno muy fertil, desuerte, que los arboles estan siempre cargados de fruta, ò de flores. Se halla oro en sus minas, y en los rios. Aqui reside el Capitan General, que manda todas las Islas Antillas Españolas, vn Arçobispo, y la Audiencia Real mas antigua, y soberana de toda la America; ay vna casa de la Moneda, vn Colegio celebre para los Estudios, y vn famoso Hospital. Su Magestad es dueño de la mayor, y mejor parte desta Isla àzia Oriente, y el Sur; siendo la primera tierra del Nuevo Mundo, en que los Españoles se fortificaron, y poblaron. En la parte Occidental ocupan Franceses el Chico Guave, y gran parte desta Isla, adonde tienen desde el año 1665. vn Governador.

La Jamayca, que tendrà 45. leguas de largo, de ancho 20. y de circuito 110. Estuvo en poder de España desde el año 1493. hasta 1655. quando los Ingleses la tomaron con el Almirante Pen, embiado por Cromuel. Su Capital fuè llamada antes Sevilla del Oro.

Boriquen, ò Puerto-Rico, como se llama su Capital, donde ay vn Obispo, y vn Governador Español; tendrà de largo 50. de ancho 25. y de circuito 130. leguas.

Las Islas Caribes, ò Canibales tienen su nombre de los antiguos moradores, y se llamavan tambien de Barlo-Vento, porque navegando àzia America, se dexan viento arriba. Son 17. pobladas de Franceses, Ingleses, Olandeses, y naturales Isleños, que se distinguiràn en la Tabla. Nunca se vè en ellas yelo, nie-

Digitized by Google

ve,

ve, ni granizo, pero frequentes horribles vracanes, y terremotos. En la Barbada ſolamente, que es de la Compañia de Inglaterra, y la mejor Isla entre las Caribes, ay vna Villa murada, que es Puente, pero en ninguna otra.

Las Islas Lucayas todavia no eſtàn pobladas de algun Europeo, aunque varias vezes entraron en ellas; ſus naturales ſon muy blancos, y mas tratables que ſus vezinos; eligen ſus Reyes, ò Caziques. Guaniani, que es vna deſtas Islas, fue la primera que deſcubriò el cèlebre Colòn en ſu viage, y la diò el nombre de San Salvador.

Las Islas de Soto-Vento ſe llaman aſsi, porque nueſtras Flotas navegando àzia la Nueva Eſpaña, las dexan debaxo del viento, y à mano izquierda. La principal es la de la Trinidad, ſobre cuyas Coſtas ſe peſcan bellas, y ricas perlas; poſſeenla los Eſpañoles, pero caſi todos los Isleños ſon aun Idolatras.

En las Islas de la America Septentrional ſe contava la de California en el Mar del Sur, y era reconocida por vna de las mayores del mundo, pero yà ſe ha deſcubierto ſer Peninſula por eſtàr vnida à la tierra llamada del Hieſo. Diò eſta noticia vn Padre de la Compañia de Jesvs, que ſubiendo al Septentrion del Mar Rojo, que la ſepara del Nuevo Mexico, hallò ſer vn Rio, quien formava aquel eſpacioſo Canal.

Hosted by Google

LAS

LAS TIERRAS INCOGNITAS.

COmo ay dos Polos del Mundo, vno Arctico, ò Septentrional, otro Antarctico, ò Austral; en la cercanìa de ambos ay algunas tierras hasta aora incognitas, no aviendo permitido los yelos, nieves, y frios continuos, è insufribles, que se regìstrasse lo de adentro dellas.

Las tierras Arcticas incognitas confinan con el Mar Glacial, con el del Sur, el Mar Christiano, y Estrecho de Hudson, y se llaman

1. La Islandia, que significa Paìs del Yelo, puede tener 150. leguas de largo, 65. de ancho, y 400. de circuìto, sin los Golfos. Ay abundancia de Ossos, y liebres blancos, vallenas, y otros pescados, que secados, dàn à comer à los cavallos por falta de cebada, heno, y paja. Tiene esta Isla solos dos lugares, Hola, y Schalholt, pero las cercanias de los Puertos de Hancfiord, y de Keplawich son muy pobladas, porque alli aportan los Navios de Dinamarca, Hamburgo, Lubeca, è Inglaterra con sus mercaderias.

El Rey de Dinamarca es dueño desta Isla, y mantiene vn Governador en cada vna de dichos dos Lugares; los Forasteros son Lutheranos, y los Isleños Idolatras la mayor parte.

2. Groen-

Hosted by Google

2. Groenlandia, que quiere dezir Tierra Verde, por las muchas ovas, que viſten ſus orillas; es tan fria, que todos los Dinamarqueſes, que en varias empreſſas tentaron de poblarla, han muerto helados, deſuerte, que yà ningun Europeo vive en ella, ni Governador como ſolia en Beareford por el Rey de Dinamarca. Los naturales sõ Idolatras, y muchos adorã al Sol.

3. Eſpitsberga, que es la mas Septentrional tierra que ſe conozca, tiene ſu nombre de vn Capitan Olandès que la deſcubriò; pero no ſe ſabe ſu extenſiõ, ni ſi es Isla, ò Tierra Firme; el frio es tan intolerable, que los curioſos que ſe esforçaron en poblarla, tuvieron la miſma ſuerte, que los de Groenlandia. Los Olandeſes, è Ingleſes pretenden cada vno el Señorio deſte Pais, y vàn allà à peſcar las vallenas, que ſon grandiſsimas. Sus moradores ſon aſsimiſmo Idolatras.

4. La Nueva Zembla, ſe llama aſsi, porque los Olandeſes tentaron por ella vna nueva derrota para las Indias Orientales, y el Japon; eſtà al Norte de Moſcovia, y quieren algunos, que la hallaron, pero que la tienen muy ſecreta.

5. La tierra de Jeſſo es muy poco conocida, aunque dilatada entre la Aſia, y America; los Olandeſes llegaron à ſus Coſtas en el año de 1643. y ſupieron como parte della obedecia al Rey del Japon, y que eſte tenia vn Governador en Matzumai, y recibia en tributo mucha plata de las minas que ay. Todos los naturales ſon Idolatras, ſin que ſe puedan dirigir allà Miſsioneros para convertirlos.

Hosted by Google

De

De la Nueva Dinamarca, Nueva Walles Septentrional, è Islas de Cumberlandt se sabe poco, ò nada, y assi me contentarè de averlas nombrado.

Las Tierras Antarcticas, ò Australes incognitas, tienen entre sì diferente clima, como estàn en diferentes Zonas; pero son mas fertiles, y ricas que las Arcticas, y aunque Fernandez Quir, Español, Juan de More, y otros Olandeses ayan reconocido muchas bocas de sus rios, no se fiaron de entrar tierra adentro, sino solo de pàrar en algunos Golfos, y Puertos. Estas Tierras son la Tierra Grande, la Tierra del Fuego, que es Isla, la Nueva Guinea, las Islas de Horn, de Cocos, de los Traydores, y otras, cuyas Costas solamente son conocidas.

La diversidad de Zonas, calor, y frio, que ay en estos Paises incognitos, haze que vnos sean blancos, otros negros, y algunos bazos; pero todos Idolatras, q̃ es la mayor lastima. O quiera la infinita misericordia de Dios disponer, que estas Tierras incognitas, y todas quantas ignoran su Santa Ley, conozcan tambien a su Criador, Redemptor, y vltimo.

(FIN.)

TA-

Hosted by Google

TABLA DE LA EUROPA.

CON

SUS REYNOS, ESTADOS, Y PROVINCIAS.

ESPAÑA.

Caſtilla la Nueva.
Madrid. * In.
Toledo. Ar. In.
Alcalà de Heneras. V.
Guadalaxara.
Siguença. O.
Calatrava.
Ciudad Real.
Hueſca. D.
Conſuegra.
Cuenca. O. In.
Eſtremadura.
Badajoz. O. G.
Llerena. In.
Alcantara.
Merida.
Alburquerque. D.
Caſtilla la Vieja.
Burgos. Ar.
Valladolid. O. In. C.
Frias. D.
Calahorra. O.
Lerma. D.
Soria.
Oſma. O.
Segovia. O.
Avila. O.
Plaſencia. O.
Ceria. O.

Reyno

Hosted by Google

Reyno de Leon.

Leon. O.
Palencia. O.
Benavente.
Zamora. O.
Toro.
Tordeſillas.
Medina del Campo.
Salamanca. V. O.
Alva. D.
Ciudad Rodrigo. O.

Reyno de Galicia.

Compoſtela. Ar. V. In.
Lugo. O.
Mondoñedo. O.
Ferrol. P.
Coruña. G. P. C.
Orenſe. O.
Finis-Terræ.
Ribadavia.
Boyona.
Mongia.
Padron.
Pontevedra.
Tuy. O.
Monterrey. Cond.
Viena.
Vigo. P.

Principado de Aſturias.

Oviedo. O.
Villaviciosa.
Avilès.
Ribadeſella.
Santillana.
Llanes.

Vizcaya.

Bilbao. P.
Durango.
Sant-Ander. P.
Laredo. P.

Alava.

Vitoria.
Salvatierra.

Guipuzcoa.

San Sebaſtian. P.
Fuente-Rabìa.
Placencia.
Toloſa.

Reyno de Navarra.

Pamplona. O. G. C.
Eſtella.
Tudela.
Logroño. In.

Digitized by Google

Olla

Olite.
Sangueſſa.
Lerin.
Reyno de Aragon.
Zaragoça.Ar.G.In.C.
Tarazona.O.
Hueſca.O.V.
Jaca.O.
Venaſco.
Balbaſtro.O.
Calatayud.
Ixar.D.
Albarracin.O.
Teruel.O.
Boria.
Fuentes.
Monçon.
Principado de Cataluña.
Barcelona.O.G.P.In.C.
Tarragona.Ar.
Tortoſa.O.
Lerida.O.
Solſona.O.
Cardona.D.
Vich.O.
Girona.O.
Laſeu de Vrgel.O.
Puycerda.
Cerbera.
Balaguer.
Oſtalrique.
Roſas.P.
Palamos.P.
El Reyno de Valencia.
Valencia.Ar.In.P.C.G.
Segorbe.O.D.
Villa-Hermoſa.D.
San Matheo.
Beni-Carlo.
Morvedro.
Alzira.
Xativa. Demolida.
Biar.
Monteſa.
Alicante.P.
Elche.
Orihuela.O.
Reyno de Granada.
Granada.C.Ar.V.In.
Guadix.O.
Almeria.O.
Alhama.
Adra.
Salobrenna.

Hosted by Google

Loxa.
Malaga. O.P.
Ronda.
Antequera.
Baza.
Santa Fè.

Reyno de Murcia.

Murcia. In.
Cartagena. O.
Almacarron.
Lorca.
Carawaca.
Andaluzia.
Sevilla. Ar.C.In.
S. Lucar. P.
Xerez de la Frontera.
Gadiz. O.P.G.
Medina-Sydonia. D.
Ezija.
Cordova. O.In.
Monte-Mayor.
Anduxar.
Jaen. O.
Baeza.
Gibraltar. P.

Isla de Mallorca.

Mallorca. O.G.P.In.
Alcudia.
Solari.

Isla de Menorca.

Mahon. P. *Citadela.*

Isla de *Iviza.*

El Reyno de Portugal.

Eſtremadura.
Lisboa. * Ar.In P.C.
Almada.
Setubal. P.
Camora.
Alanquer.
Santaren.
Tamar.
Torres-Novas. D.
Leyra. O.
Abrantes. D.
Aſſarcelas.
Penela.
Traloſmontes.
Bragança. D.

Mi

Hosted by Google

Miranda.O.
Caſtel-Rodrigo.
Villa-Real.D.
Chaves.
Cuñha.
Montalegre.

Entre Duero, y Mihño.
Braga.Ar.
Porto O.P.
Viaña.
Camiñha.D.
Beira.
Coimbra. O.V.
Aveyro.D.
Afeira.
Lamego.O.
Viſeu. O.
Guarda.
Salvaterra.
Caſtelbranco.
Monſanto.
Linares.D.
Sabugal.
Mello.
Alentejo.
Evora. Ar.
Yelves.O.
Portalegre.O.
Villavicioſa.
Beja.D.
Olivença.
Reyno de Algarves.
Silves.
Lagos. P.
Sagres.
Faro.O.
Caſtromarino.

FRANCIA.
El Govierno de Picardia.
Provincia de Amiens.
Amiens.O.
Corbie.
Dourlens.
Pecquigni.
Ponthieu.
Abbeville.
Le Ponthieu.
San Requier.
Pontremy.
Le Crotoy.
Rue.
Montreuil.

Hosted by Google

Vimeux.
San Valery.
Gamaches.
Boloñes.
*Boulogne.*O.
Mont-Hulin.
Etaples.
Ambleteuſe.

Paìs reconquiſtado.

Calais. P.
Oye.
Guiſnes.
*Ardres.*Pr.
SANTERRE.
Peronne.
Mondidier.
Roye.
Moreuil.
Nesle.
Vermandois.
San Quintin.
Ham.
Le Caſtelet.
Tierache.
Guiſe.
La Ferre.
Vervins.
Marle.
La Capelle.
Ribemont.
Moncornet.
Aubenton.
Arteſia.
*Arras.*O.
*Santomer.*O.
Aire.
Heſdin.
Bapaumes.
Bethune.

Govierno de Normandia.

Arçobiſpado de Roven.

Vexin-Norm.
Roven. Ar.G.
Pont de l' Arche.
Giſors.
Roumois.
Quillebeuf.
Montfort.
Caux.
*Diepe.*P.

Digitized by Google

Le Haure. P.
Caudebec.
Saint Valery.
Eu.
Bray.
La Fertè.
Gournay.
Fleury.
Obiſpado de Lizieux.
Lizieux. O.
Honfleur.
Pont l' Eveque.
Bernay.
Obiſpado de Bayeux.
Bayeux. O.
Caen.
Vire.
Torigny.
Obiſpado de Coutance.
Coutance. O.
Saint Lo.
Granville.
Carentan.
Barfleur.
Valogne.
Cherbourg.
Obiſpado de *Avranche.* O.
Mont S. Michel.
Pont-Orſon.
Mortain.
Obiſpado de *Seez.* O.
Alançon.
Falaiſe.
Hieſmes.
Argentan.
Obiſpado de *Evreux.* O.
Beaumont le Roger.
Breteuil.
Nonancourt.
Rugles.
Lire.
Vernon.

Govierno de la Isla de Francia.

Isla de Francia.

Parìs. * Ar. V.
Saint Denys.

Montmorency.
Dammartin.
Brei Franzoiſe.
Lagni.
Brie. Comte Robert.
Roſoy.
Ville N.S. George.
Hurepois.
Melun.
Corbeil.
La Fertè Alais.
Fontaine Bleau.
Gatinois.
Nemours.
Dourdan.
Conternay.
Moret.
Monthery.
Mantois.
Mante.
Saint Germain.
Poiſſy.
Meulan.
Montfort l' Amaury.
Vexin Francois.
Pontoyſe.
Magny.
Chaumont.
Beauvaiſis.
Bauvais. O.
Clemont.
Gerberoy.
Merlou.
Valois.
Creſpy.
Senlis. O.
Compiegne.
La Fertè-Milon.
Pont S. Maixentee.
Villerſ-Cotterets.
Soiſſonnois.
Sotſſons. O.
Braine.
Vesly.
Laonnois.
Laon. O.
Coucy.
N. D. de Lieſſe.
Quartel de
Noyon. O.
Chauny.

Govierno de Champaña.

Champaña.
Troyes. O.
Pont ſur-ſeine.

Myer.

Hosted by Google

Mery.
Rameru.
Plancy.
Chaalons. O.
Saint-Menehu.
Epernay.
Ay.
Dormans.
Remois.
Reims. Ar.V.
Cormicy.
Fiſmes.
Machaut.
Berrhois.
Saint Dizier.
Sermaiſe.
Vitry le Francois.
Larzicourt.
Rethelois.
Rethel.
Mezieres.
Charleville.
Rocroy.
Sedan.
Vallage.
Joinville.
Eclaron.
Brienne.
Vignoris.

Bar-ſur-Aure.
Clervaux. Ab.
Baſsigny.
Longres. O.
Chaumout.
Luſy.
Nogent le Roy.
Bourbonne les Bains.
Senonois.
Sems. Ar.
Pont-ſur-Yonne.
Ioigny.
S. Florentin.
Tonnere.
Chablis.
Brie Champenoiſe.
Provins.
Meaux. O.
Chateau-Thierry.
Colomiers.
Sezanne.
Montereau.
Govierno de Bretaña.
Bretaña Alta.
Obiſpado de
Remes. O.
Vitrey.
Fougeres.
Antraim.

Hosted by Google

Obiſpado de
Nantes.O.V.
Ancenis.
Chaſteau-Briant.
Guerande.
Mache Jou.
Cliſſon.
LaRocheBernard.
Obiſpado de
Saint-Malo.O.
Dipant.
Jocelin.
Montfort.
Obiſpado de
Dol.O.
Obiſpado de
Saint Brieux.O.
Pontrieux.
Quintin.
Jugon.
Lamballe.

Baxa Bretaña.
Obiſpado de
Treguier.O.
Morlaix.
Guingamp.
Lannion.
Garleſquin.

Obiſpado de
S.Pol de Leon.O.
Leſneven.
Landerneau.
Breſt.P.
Porſal.
Isle de Oueſſant.
Obiſpado de
Quinpec.O.
Candarneau.
Quinperlay.
Douarnenes.
Chaſteau-Lin.
Obiſpado de
Vennes.O.
Port-Louis.
Hennebon.
Auray.
Maleſtroit.
Bell' Isle.

Govierno de Orleans.
Orleans.D.O.V.
Baugency.
Lorris.
Sully.
Gergean.
Pluviers.

Digitized by Google

Nivernois.
Nevers. O.
S. Pierre le Mutier.
La Charitè.
Decize.
Donzy.
Clamecy.
Blaisois.
Blois.
Vendome.
Chateaudun.
Mer.
Remorantin.
Touraine.
Tours. Ar.
Amboise.
Loches.
Chinon.
Langez.
L' Isle-Bouchard.
Mayne.
Le Mans. O.
Mayenne.
Laval.
La Fertè Bernard.
Sablè.
Beaumont le Vicomte.
Chateau du Loir.

Perche.
Nogent le Rotrou.
Mortaigne.
Belleme.
La Perriere.
Feuillet.
Beausse.
Chartres. O.
Nogent le Roy.
Dreux.
Gaillardon.
Bonneval.
Gatinois.
Montargis.
Estampes.
S. Fergeau.
Gien.
Milly.
Chateau Regnard.
Anjou.
Angers. O.
La Fleche.
Saumur.
Le Lude.
Chateau-Gontier.
Brissac.
Craon.
Segrè.
Monsereau.

Poitou.

Hosted by Google

Poitou.
*Poitiers.*O.
*Liezon.*O.
Chaſtellerault.
Maillezais.
Lugſignan.
Ludun.
Richelieu.
Niort.
Roche Chovart.
Vivonne,
Fontevraut. Ab.
Islas de
Oleron.
Rè & l'Oye.
Nermoutier.
Armot.
Aunis.
La Rochelle. O.P.
Marans.
Surgeres.
Nuaillè.
Berry.
*Bourges.*Ar.
Chateau Roux.
Iſſodum.
Le Blanc.
Argenton.
S. Aignan.
Dun le Roy.
Sancerre.
Monfaucon.
Henrichemont.
Valenzay.
Angoumois.
*Angoulème.*O.
Cognac.
Manſle.
Rochefoucaut.
Jarnac.
Bouteville.
Ruffec.
Chateauneuf.
Marthon.
Govierno de Borgoña.
Dyonnois.
*Dijon.*C.
Auſſonne.
Beaune.
S. Jean de Lanne.
*Ciſteaux.*Ab.
Autenois.
*Autun.*O.
Bourbon-Lancy.
Brandons.
Chalonnois.
*Chalon.*O.
Verdun.

Hosted by Google

Bellegarde.
Pais de Montagne.
Chastillon.
Bar-sur-Seine.
Aignei le Duc.
Auxois.
Semeur.
Avalon.
Arnay-le-Duc.
Auxerrois.
Auxerre. O.
Coulange.
Crevant.
Seignelay.
Charollois.
Charolles.
Paroy le Monial.
Toulon.
Mont S. Vincent.
Briennois.
Semeur.
Ansy le Duc.
Masconnois.
Mascon. O.
Tornus.
Cluny. Ab.
Bresse.
Bourg.
Mont-luel.
Pont de Vaux.

Varambon.
Bugey Valromey.
Vellay. O.
Lainieu.
Saint Rambert.
Seissel.
Bailliage de
Gex.
Principado de
Dombes.
Trevoux.
Thoissei.
Govierno de Lyon.
Lyonnois.
Lyon. Ar.
Vimi, ou Neuville.
Saint Chaumont.
Condrieu.
Beaujolois.
Beaujeu.
Ville-Franche.
Belle ville.
Forez.
Montbrison.
Feurs.
Saint Etienne.
Roanne.
Baxa Auvernia.
Clermont.

Digitized by Google

Riom

Riom.
Thiers.
Cropiere.
Montpenſier.
Iſſoire.
Brioude.
Alta Auverna.
Saint Flour. O.
Aurillac.
Murat.
Roquebrou.
Haute Marche.
Gueret.
Feletin.
Jarnage.
Aubuſſon.
Dunaiſe.
Genouillac.
Grammont. Ab.
Baſſe-Marche.
Le Dorat.
Bclac.
Maignac.
Saint Junien.
Confoulens.
Luſſac.
Bourbonnois.
Moulins.
Bourbon le Archombaut.
Souvigni.
Saint Amand.
Mont Luçon.
Varennes.
Vichy.
Ainay le Vieux.
Ainay le Chaſtel.
Saint Geran.
Govierno de Guyenna.
Guyenna.
Bourdeaux. Ar. G.
Libourne.
Blaye.
L' Eſparre.
Cadillac.
Saint Andreas.
Bazadois.
Bazas. O.
La Reole.
Caſtel-Geloux.
Nerac.
Langon.
Agenois.
Agen. O.
Villeneuve.
Aiguillon.
Tonneins.
Sainte-Foy.

Hosted by Google

Quercy.
Cahors.O.V.
Gourdon.
Moiſſac.
Figeac.
Lauſerte.
Cadenac.
Sovillac.
Rovergue.
Rhodez.O.
Vabres.O.
Milhau.
Ville Franche.
Saint Antonin.
Saint Juſt.
Limoſin.
Limoges.O.
Tulles.O.
Brive.
Turrenne.
Vſerche.
Perigord.
Perigueux.O.
Sarlat.O.
Beaumont.
Bergerac.
Roche Chalais.
Montignac.

Xaitonge.
Xaintes.O.
Pont.
S. Iean de Angely.
Brouage.
Barbeſieux.
Aubeterre.
Armagnac.
Auchi.Ar.
Leytoure.O.
Vic d' Armagnac.
Eauſe.
Jegun.
Naugare.
Mirande.
Verdun.
La Baſtide
Chaloſſe.
Saint Sever.
Ayre.O.
Gabaret.
Mugron.
Arſac.
Condomois.
Condom.O.
Caumont.
Mont-Real.
Mont de Marſan.
Damazan.

Hosted by Google

Lan-

Landes.
Dax. O.
Tantas.
Albret.
Peyrourade.
Terre de Labourd.
Bayonne. O. G.
S. Iuan de Luz.
Bidaſche.
Guiche.
Baſſe Navarre.
Saint Palais.
S. I. de Pie de Port.
Vicomtè de Soule.
Mauleon.
Bearn.
Pau.
Oleron. O.
Leſcar. O.
Ortez.
Navarriens.
Bigorre.
Tarbe. O.
Vic de Bigorre.
Lourde.
Comminge.
Saint Bertrand. O.
Lombez. O.
Muret.

Conſerans.
S. Lizer. O.
Caceres.
Govierno de Lengnadoc
Toulouſan.
Touloſe. Ar. C. G. V.
Montauban. O.
Lavaur. O.
Caſtel Sarraſin.
Villemur.
Griſolles.
Buſet.
Carmaing.
Albigeois.
Alby. Ar.
Caſtres. O.
Realmont.
Gailac.
Rabeſtens.
Giroſſens.
Valence.
Cordes.
Florentin.
Lauragais.
Caſtelnaudary.
S. Papoul. O.
Avignonnet.
Ville-Pinte.
Laurac-le Duc.

Fau

Hosted by Google

Faujaux.
Ville-Franche.
Condado de Fox.
Foix.
*Mirepoix.*O.
Pamiez. O.
Rieux.
Acqs.
Mazeres.
Taraſcon.
Saverdun.
Maz d' Azil.
Mallegonde.
Heuterive.
Lezal.
Le Puech.
Rouſellon.
Perpignam. O.
Elne.
Salſes.
Collivre.
Ville Franche.
Sello.
Riveſaltes.
Stagell.
Volo.
Boule.
Pratz de Mollo.
Mont-Lovis.

Quartel de
*Narbone.*Ar.
*Carcaſſonne.*O.
Alet. O.
Limoux.
*S.Pons de Tom.*O.
Leucate.
Luſignam.
Capeſtang.
Quartel de
*Beziers.*O.
*Agde.*O.
Pezenas.
*Lodeve.*O.
Clermont.
Montagnac.
Porto S.Lovis.
Quartel de
*Nimes.*O.V.
*Montpellier.*O.
Beaucaire.
Alais.
Mont Ferrand.
Aigues-mortes.
Saint Gilles.
Bellegarde.
S.Laurent.
CEVENNES.
Gevaudan.

Hosted by Google

Mende.O.
Marvejos.
Florac.
Bagnols.
La Canourgue.
Vivarais.
Viviers.O.
Tuornon.
Annonay.
Aubenas.
Privas.
Joyeuſe.
Vſez.O.
P.S.Eſprit.
Ville Neuve-lez.
Avignon.
L' Argentiere.
Velay.
Le Puy.O.
Monfaucon.
S.Didier.
S.Paulian.
Solignac.
Alegre.
Govierno del Delfinado.
Gerfivaudan.
Grenoble.O.C.
Mens.
Leſdiguieres.

La G.Chartreuſe.
Diois.
Die.O.
Creſt.
Saillans.
Les Baronnies.
Le Buys.
Nions.
Merindol.
Piles.
Gapençois.
Gap.O.
Aſpres.
Ventavon.
Ambrunois.
Ambrun.Ar.
Seyne.
Guilleſtre.
Briançonois.
Briançon.O.
Exilles.
Pignerol.
La Perouſe.
Viennois.
Vienne.Ar.
S.Vallier.
Romans.
S.Antoine.
Serre.

Hosted by Google

Beauripaire.
Tuylins.
La Tour du Pin.
Puzignan.
La Vulpilliere.
Cremieu.
S. Iean de Bournay.
Valentinois.
Valence. O.
Chabeuil.
S. Marcellin.
Montelimar.
Eſtoillè.
Livron.
Tricaſtin.
Saint Paul Trois.
Chateaux. O.
Suze.
Pierrelatte.
Donzere.
Grignan.
Govierno de Provença.
Diocesis de
Aix. Ar. C.
S. Maximin.
Brignolle.
Barjols.
Beyrols.
Saint Paul.
Alençon.
Diocesis de
Riez. O.
Valençole.
Oreſon.
La Palu.
Mont-peſat
Diocesis de
Senez. O.
Caſtellane.
Baremme.
Colmars.
Meuviles.
Diocesis de
Digne. O.
Mirabel.
Bruſquet.
Collobrioux.
Verdaches.
Seyne.
Diocesis de
Arles. Ar. V.
Dormet.
Salon.
Berrè.
Les Baux.
Diocesis de
Marſeille. O. P.
Aubagnes.

Hosted by Google

Oriols.
Saiute Baume.
La Ciutat.
Caſsis.
Olliols.
Diocesis de
Toulon. O.P.
Hyeres.
Lanary.
Pierre Fuec.
Bormes.
Sifours.
Diocesis de
Freſuls.O.
Saint Torpès.
Draguinan.
Aulps.
Caillan.
Diocesis de
Graſſe.O.
Antibes.
Canes.
Le Brat.
Diocesis de
Vence.O.
Saint Paul.
Saint Laurens.
Le Bec.
Diocesis de
Glandeve.O.
Entrevaux.
Guillevines.
Annot.
La Pene.
Diocesis de
Siſteron.O.
Forcalquier.
Manoſque.
La Brelhane.
Diocesis de
Apt.O.
Gordes.
Saint Savornin.
Saut.
Simiane..
Condado Venaisin.
Avignon. Ar. In. V.
Carpentras.O.
Cavaillon.O.
Vaiſon.O.
L'Isle.
Miolans.
Pont de Sorgue.
Principado de
Orange.O.V.
Courtezon.
Jonquieres.
Gigondas.

Hosted by Google

Islas de
Martegne.
Pomegue.
Paulet.
Paſſon.
Islas de
Ribaudon.
Ribaudas.
J. du Titan.
J. Porqueyrols.
J. Portecros.
Islas de Lerins.
Saint Marguerite.
Saint Honorat.
FrãcoCõdado deBorgoña
Balliage du Milieu.
Dole. V.
Beſançon. Ar. C.
Ornans.
Quingey.
Verceil.
Loye.
Rochefort.
Bailliage d^e Amont.
Veſoul.
Grey.
Baume les-Nonnes.
Luxeuil.
Rey.
Fuſſey.
Cromarcy.
Rougemont.
Lure.
Mont-Belliard.
Comtè.
Balliage d^e Aval.
Polygny.
Leon le-Saumier.
Salins.
Chaſtel Chalon.
Arley.
Bletenans.
Saint Claude.
Champignols.
Orgelet.
Pontarlier.
Noſeroy.
Jougne.
Arantan.
Mortau.
Mommorat.
Sorlin.
Ruffey.
Arbois.

LORENA.

Bailliage de
Nancy.
Saint Nicolàs.

Vandemont.
Vezelize.
Saint Diey.
Luneville.
Gerbervillers.
Blanc-mont.
Eſtival.
Marſal.
Moyemvic.
Salms.
Sarebourg.
Phalſtburg.
Balliage de Voſge.
Mirecour.
Neuf-Chaſtel.
Eſpinal.
Remiremont.
Charmes.
Bruyeres.
Dompaire.
Plombieres.
Fontenoy.
Darney.
Bailliage de
Vaudrevange.
Sir K.
*Sare Louis.*Fr.
Dieuze.
Saralbe.
Butlange.
Obiſpado de
*Metz.*O.C.
Nomeny.
Vic.
*Toul.*O.
Liverdun.
*Verdun.*O.
Tilly Comtè.
Barrois.
Barle Duc.
Saint Michel.
Ligny.
Pont à Mouſſon.
Commercy.
Vaucoleurs.
La Mothe.
Dammarie.
Le Chalebet.
*Longuvy.*Fr.
Govierno de las Conquiſtas en los Paiſes baxos.
En Flandes.
*Tournay.*O.C.
Lille.
*Dovay.*V.
*Ypres.*O.
Caſſel.

Duni-

Hosted by Google

DunKerque.P.
Gravelines.
Berg S.Vinox.
Bourbourg.
Saint Amand.
Menin.
Armentieres.
Govierno de
Luxembourg.G.C.Esp.
Arlon.Es.
Bastogne.Es.
Marche en Famine.
La Roche.
Thionville.
Montmedy.
Chiny.Es.
En Haynaut.
Mons.G.C.Es.
Valenciennes.
Bouchain.
Condè.
Maubeuge.
Le Quesnoy.
Avesnes.
Landrecyes.
Philippeville.
Mariembourg.
Cambresis.
Govierno de Alsacia.
Strasbourg.O.
Schlestat.
Weissembourg.
Colmar.
Ensisheim.
Ferette.
Brissach.
Fribourg.

ITALIA.

Estados de la Iglesia.
Roma. * V.
Tivoli.
Frascati.
Ostia.P.
Palestrina.Pr.
Anagni.
Segni.
Veletri.
Terracina.
Patrimonio de SanPedro
Viterbo.
Montefiascone.
Orta.
Nepi.
Sutri.
Bracciano.D.
Civita Vecchia.P.
Ducado de
Castro.

Hosted by Google

Farneſe.
Romiglione.
Piuigliano.
Orvietano.
Orvieto.
Aqua Pendente.
Bagnarea.
Perugino.
Peruſia.
La Fratta.
Ombria.
Spoleto. D.
Fuligno.
Nocera.
Aſsiſi.
Todi.
Amelia.
Terni.
Rieti.
Tierra de Sabina.
Narni.
Otricoli.
Magliano.
Marca de
Ancona.
Fermo. Ar.
Recanati.
Loreto.
Oſimo.

Jeſi.
S. Severino.
Tolentino.
Macerata.
Aſcoli.
Ducado de
Vrbino. Ar.
Peſſaro.
Foſſombrone.
Sinigaglia.
Cagli.
S. Leon.
S. Marin Rep.
Romaña.
Ravenna. Ar.
Faença.
Imola.
Forli.
Ceſena.
Rimini.
Sarſina.
Ferrareſe.
Ferrara. D.
Comacchio.
Cento.
Lagoſcuro.
Boundeno.
Blogoneſe.
Boloña. Ar.

Hosted by Google

Bentivoglio.
Vergato.
S. Pietro.
Ducado de Florencia.
Florencia. * Ar.
Piſtoya.
Prato.
Scarperia.
Borgo S. Sepolchro.
Arezzo.
Cortona.
Empoli.
Pontremoli.
Piſano.
Piſa. Ar. V.
Livorno. P.
Campiglìa.
Volterra.
Sienones.
Siena. Ar.
Pienza.
Mont' Alcino.
Piombino. Pr.
Orbitello.
Porto Hercole.
Groſſeto.
Maſſa.
Isla de Elba.
Portolongone. Ef.
Portoferraio. Ef.
El Reyno de Napoles.
Tierra de Labor.
Napoles. Ar.
Nola.
Sorrento. Ar.
Maſſa.
Averſa.
Vico.
Capua. Ar.
Cajazzo.
Alifi.
Calvi.
Tiano.
Venafri.
Monte Caſsino.
Sora.
Aquino.
Gaeta. O.
Abruſſo Cit.
Chieti. Ar.
Lanciano. Ar.
Solmona.
Ortona.
Abruſſo Ult.
L' Aquila.
Atri.
Campli.
Teramo.

Hosted by Google

Condado de Molisa.
Bojano.
Isernia.
*Trivento.*Ar.
Principado vlt.
*Benevento.*Ar.
*Conza.*Ar.
*Ariano.*O.
*Avellino.*Pr.
*Bisaccia.*Pr.
Cedonia.
Monte Marano
Monte Verde.
Nusco.
S.Agatha.
Trevico.
Principado Cit.
*Salerno.*Ar.
*Amalfi.*Ar.
Acerno.
Campagna.
Capaccia.
Caggiano.
Minuri.
*Nocera.*D.
Policastro.
Scala.
Capitanado.
Monte S.Angelo.
*Manfredonia.*Ar.
Vieste.
Ferenzuola.
Volturata.
Lucera.
Troya.
*Ascoli.*Pr.
Basilicata.
*Acerenza.*Ar.
Rapolla.
Melfi.
Lavello.
Venosa.
Tricarico.
Muro.
Tierra de
*Bari.*Ar.
Andria.
Bitonto.
*Conversano.*Pr.
Monopoli.
Polignagno.
Mosetta.
Ruvo.
Tierra de
*Otranto.*Ar.
*Brindes.*Ar.
*Taranto.*Ar.
Matera.

Hosted by Google

Gallipolli. O.
Lecce.
Calabria Cit.
Coſenza. Ar.
Roſſano. Ar.
Amantea.
Martorano.
Biſignano.
Cariati. Pr.
Vmbriatico.
Caſſano.
Strongolì.
Calabria Vlt.
Reggio. Ar.
S. Severino. Ar. Pr.
Bel Caſtro.
Coſtrone. O.
Taverno.
Nicaſtro.
Squilace. Pr.
Monte Leone. D.
Melito. Pr.
Republica de Venecia.
Dogado.
Venecia. Patri:
Grado.
Torcello.
Caorle.
Caſtelnuovo.
Marano.
Chioſa.
Lio.
Bebbe.
Loredo.
Poleſina de
Rovigo. O.
Adria.
Lendanara.
Labadia.
Paudano.
Pauda. O.
Eſte.
Montagnana.
Caſtel baldo.
Monſelice.
Citadella.
Mirano.
Campo S. Petro.
Oriago.
Pieve di Sacco.
Verones.
Verona. O.
Peſchiera.
Malſeſene.
Garda.
Chiuſa.
S. Bonifacio.
Legnano.

Sir-

Hosted by Google

Sirmion.
Breſſano.
Breſſa.O.
Mont-Chiaro.
Aſala.
Pontevigo.
Orzi-Nuovi.
Orchi-Vecchy.
Roca d' Anfo.
Iſſeo.
Salo.
Bergamaſco.
Bergamo.O.
Martinengo.
Romano.
Cluſon.
Calepio.
Cremaſco.
Crema.O.
Frioul.
Aquilea.Arruynada.
Vdina.Patr.
Marano.
Palma-Nuova.
Ciutà di Friuli.
Venzone.
Marca de
Treviſo.O.
Ceneda.O.
Conegliano.
Serravalle.
Oderzo.
La Motta.
Cadora.
Beluna.O.
Feltro.O.
Vincentino.
Vizenza. O.
Maroſtica.
Ornagno.
Lonigo.
Iſtria.
Capo d' Iſtria.O.
Città Nuova.O.
Parenzo. O.
Pola. O.
En Dalmacia.
Zora. Ar.
Nona.O.
Novigrado.
Scardona.
S.Nicolàs.
Seberico.
Spalatro.Ar.
Cliſſa.
Salone.
Almiſſa.
Starigrado.

Hosted by Google

Veſchio.
Cataro.O.
Budua.O.
Caſtel-Nuovo.
Islas
La Grande.
Incoronada.
Stolta.
La Brazza.
Curzola.O.
Torta.
Oſſero.O.
Cherſo.
Vegid.O.
Arba.O.
Pago.
Piamonte.
Turin. * Ar.V.
Suſa.
Aſte.O.
Veillane.
Ville-Franche.
Ivrèa.O.
Maſſeran.Pr.
Aouſt.O.
Caſtiglione.
Pignerol.S.
Saluces.O.
Tende. Cond.

Barcelonette.
Verceil.O.
Nizza.Cond.O.
Bevil.Cond.
Foſſano.O.
Mondovi.O.
Onegla.Pr.
Parte del
Montferrado.
Trin.
Alba.O.
Livorno.
Bianza.
Salugia.
Verolengo.
Obiſpado de
Trento.O.
Perſonaro.
Roveredo.
Riva.
Londrone.
Madruzzo.
Bolzano.
Ducado de
Milàn.Ar.
Pavìa.O.
Como.O.
Novara.O.
Lodi.O.

Bob-

Hosted by Google

Bobbio. O.
Alexandria de la Pailla. O.
Vigevano. O.
Cremona. O.
Tortona. O.
Cazal mayor.
Voghera.
Anghiera.
Vgogna.
Marignan.
Mortara.
Carravaggio.
Lecco.
Savoya.
Savoya propia.
Chambery.
Montmeillan.
Beaufort.
Aix.
Rumilly.
Les Echelles.
Vgine.
Conſtans.
Aiguebelle.
Miolans.
Chatelat.
La Rochette.
En Bugei.
S. Genis d' Hoſtes.
Champagnie.
Yenne.
Maurienne.
S. J. de Maurienne.
La Chambre.
S. Michel.
S. Julien.
S. Andrè.
Modane.
Lanebourg.
Braman.
Vſſe.
Genevois.
Annecy.
Alby.
La Roche.
Tonnes.
Faverge.
Manigo.
Talloir.
Clairmont.
Mont S. Martin.
Tarentaiſe.
Monſtier. Ar.
Saint Jacq Eme.
Saint Morice.
Briançon.
Fauſsigny.

Hosted by Google

Cluſe.
Salanche.
Bonneville.
Taninge.
Saint Gervais.
Chablais.
Tonnon.
Rapaille.
Evian.
Armoy.
Saint Jean d' Aux.
Ducado de
*Mantua.*O.
Goito.
Solfarino.
*Caſtiglione delleStivere.*Pr
Oſtiano.
Bozolo. Pr.
S. Martino.
*Sabionetta.*Pr.
*Guaſtalli.*D.
Noulare.
Vadana.
Borgo-forte.
*Gonzaga.*Pr.
Luzzara.
Sermido.
Parte del
Montferrado.

*Cazal.*O.En.
Occimiano.
Baizola.
*Acqui.*O.
Ripalta.
Ducado de
*Modena.*O.
*Carpi.*Pr.
Final. P.
Mirandola D.
Concordia.
Spilimborgo.
Saſſuolo.
Gaya.
Scandiano.
Vignola.
Frignano.
Seſtola.
S. Andrè.
Reggio. O.
Berſello.
Montecchio.
Cannoſſa.
Caſtel nuovo.
Carfagnano.
Terrazona.
Gualtieri.
Carpenette.
Ducado de

Hosted by Google

Parma. * O. V.
Borgo S.Domino. O.
B.Valdi Taro.
Chiesa di Taro.
Zavatarella.
Bussetto.
Rossena.
Fornove.
Cornigliano.
Colorno.
S.Secondo.
Saragna.
Ducado de
Placencia. O.
S.Stephano.
Massa. D.
Carrara. Pr.
Malespina. M.
Fordinuovo. M.
Filaterra.
Gragnuola.
Republica de
Genua. Ar.
Rapallo.
Lavagna.
La Spezzia.
Sarzana. O.
Brugneto. O.
Torreglia.
Savona. O.
Noli. O.
Final. M.
Albenga. O.
Oneglia. O.
Ventimiglia. O.
Principado de
Monaco.
Republica de
Luca. O.
Camajore.
Montinoso.
Minucciano.
Castiglione.
SICILIA.
Valle de Mazara.
Palermo. Ar. P. G. C.
Mont-Reale. Ar.
Palymita.
Castel à mare. Pr.
Calatasimi.
S.Vito.
Trapani.
Marsalla.
Mazara. O.
Xacca.
Pintin, ruin.
Gergenti. O.
Miranda.

Hosted by Google

Salemi.
Bivona.
Caſtelvetrano.
Valle de Demona.
Meſsina. Ar. P.
Melazzo.
Patti. O.
S. Marco.
Cefaledi. O.
Termini.
Polizzi.
Cappizzi.
Miſtretta.
Troina.
Ali.
Schizone.
Catania. O.
Randazzo.
Nicoſia.
Centorui.
Valle de Noto.
Noto.
Motga.
Syracuſa. O.
Aguſta.
Leontini.
Tarratana.
Caſtrogiouanni.
Calata-Sibbeta.
Xieli.
Calata-girone.
Butera. Pr.
Alicata.
Platio-Nuovo.
Terra-Nuova.
Camarana.
Modica. D.
Isla de Cerdeña.
Cabo de Cagliari.
Cagliari. Ar. G. P. In.
Villa de Igleſia. O.
Oriſtagni. Ar.
Tor-alba.
Mont-Real.
S. Pietro.
Galtelle.
Lode.
Isla de Corſega.
Baſtia. O.
S. Fiorenzo.
Nebio, ruin.
Bonifacio.
Mariana, ruin. O.
Calvi.
Accia, ruin.
Corſe.
Aleria, ruin. O.
Sagona, ruin. O.

Hosted by Google

Ad

Adjazzo.O.
Isla de Malta.
La Valetta.
Il Borgo.
S. Michel.
Melina. O.
Cabo de
Logudori.
Saſſari. Ar.
Caſtel Aragoneſe. O.
Sarda.
Terra-Nuova.
Caſignano.
Boſa. O.
Algheri. O.
Islas de Lipari.
Lipari. O.
Volcano.
Palmaria.
Alcudi.
Vſtica.
Saline.
Panaria.
Strongoli.
Islas cerca de Cerdeña.
S. Pietro.
S. Antiocho.
Tavolara.

Aſmara.
Del Toro.
De Vaca.
Païſes Baxos Catolicos.
BRAVANTE. Eſp.D.
Bruſelles.
Louvain. V.
Arſchot.
Lire.
Dieſt.
Vilvorde.
Tirlemont.
Judoigne.
Herentals.
Gemblours.
Nivelle.
Marqueſado de
Amberes. O.
Señorio de
Malinas. Ar.C.
Heiſt.
Brabante. Hol.
Boisleduc. O.
Breda.
Bergopſom.
Grave.
Ravenſtein.
Maeſtricht.
Helmont.

Digitized by Google

Eyndhoven.
Saint Vliet.
Hainaut.
Mons.C.
Valenciannes.Fr.
Bouchain.Fr.
Ath.
Braine le Comtè.
S.Guislain.
Condè.Fr.
Euguien.
Bavay.Fr.
Binche.
Halle.
Maubeuge.Fr.
Le Quenoy.F.
Avesnes.Fr.
Landrechies.Fr.
Philippeville.Fr.
Mariembourg.
Arçobispado de
Cambray.Ar.Fr.
Chateau-Cambr.Fr.
Condado de
Namur.O. C.G.
Bovines.
Charleroy.
Charlemont.Fr.
Til le-Chateau.

Pais de
Lieja.O.
Maseic K.
Tongres.
Huy.
Dinant.Fr.
Bovillon.D.
Thuin.
Ducado de
Limbourg D.
Dalem.Hol.
Fauquemont.
Rolduc.
Alta Gueldria.
Ruremonda.O.C.G.
Gueldres.
Venloo.
Luxembourg. D. C.G.
Luxembourg.
Arlon.
Baslogne.
Marche Enfamine.Fr.
Thionville.Fr.
Montmedy.Fr.
Rochefort.
S. Hubert.

FLANDRIA. Cond.
Gante.O. C.

Bruges.O.
Ypres.O.Fr.
Berg.S.Winox.Fr.
Oſtenda.P.
Nieuport.P.
Dendermunda.
Aloſt.
Ninove.
L' Eſcluſe.Hol.
Hulſt.Hol
Axel.Hol.
Ardenbourg.Hol.
YſendiK.Hol.
Sas-de Gand.Hol.
DumKerque.Fr.P.
Gravelines.Fr.
Courtray. Eſ.
Dovay.Fr. V.
Tournay.O.Fr.C.
Oudenarda.
Orchies.
Artois.Cond.Fr.
Arras.O.
Bapaumes.
Heſdin.
Bethune.
S.Venant.
Aire.Fr.
S.Omer. O. Fr.

Torouane.ruin.
Provincias vnidas.
Holanda.Condad.
Amſterdan.P.
Harlem.
Leyden.
La Haya.
Dolft.
Goude.
Dort.
Rotterdam.P.
Graveſande.
Naerden.
Gorcum.
Schiedam.
Heuſden.
La Brille.P.
Beyerlande.
Goeree.Isla.
S. Gertruidemberg.
Schandowen.
Oudewater.
Woerden.
AlcKmaer.
BeverwicK.
MedemblicK.
EncKhuyſen.
Horn.
Edam.

Hosted by Google

MunneKedam.
Purmerent.
Zelanda. Cond.
Walcheren. Isla.
Middelburg.
Fleſsingue. P.
Armuidem.
Campfer, ò Vecre.
RameKens.
WerendicK.
Schowen. Isla.
Zièriczee.
Browershaveu.
Bommene.
Duyreland.
Zuyd-beveland. Isla.
Goes.
Romerſwael.
Tolen. Isla.
Tolen.
MartendicK.
Over-FlacKèe. Isla.
SomerdicK.
Stadt.
New-Tonge.
Isla de
Nort-beveland.
S. Martin.
Friſia. Señorio.

Lewardene.
DorKum.
Staveren.
Harlingen.
FraneKer.
Bloſwaert.
WorKum.
Slooten.
Ilſt.
SneecK.
Señorio de
Groninga.
Dam.
Delfziel.
Winſchoten.
Over Iſſel. Señorio.
Devenier.
Campen.
Zwoll.
Covorden.
Oldenzeel.
Vollenhoven.
Haſſelt.
SteenwicK.
BlocKzil.
Ootmerſum.
Ducado de
Gueldres. Eſp.
Ruremonda. O. Eſp. C. G.

Digitized by Google

*Venloo.*Esp.	*Londres.* * O.
*Wachtendonk.*Esp.	*Stanes.*
Arnhem.	*Vxbridge.*
Nimegue.	Hartford.
Tiel.	*Hartford.*
Bommel.	*Ware.*
Hardenwick.	*S. Albans.*
Elburg.	*Barkway.*
Hattem.	Essex.
Wageningen.	*Cloceſter.*
Zutphen.	*Malden.*
Doesburg.	*Walthen.*
Lochem.	*Witham.*
Groll.	*Brentwood.*
Brevoodt.	*Barking.*
Dotekum.	*Harwich.*
En el Ducado de	kent.
Cleves.	kent.
Fort de Shenck.	*Cantorberi.*Ar.V.
Señorio de	*Rocheſter.*O.
*Vtrecht.*Ar.	*Douvres.*P.
Amersfort.	*Tumbridge.*
Rhenen.	*Hith.*
Momfort.	*Sandwich.*
Wik-te-Duerſtede.	*Graveſande.*
Islas Britanicas.	SuffolK.
El Reyno de Inglaterra.	*Ipſwich.*
Eſſex.	*Buric.*
Middelsex.	*Midnald.*

Hosted by Google

Orford.
Nortfolk.
Norwich.O.
Yarmouth,
Cromer.
Tetford.
Cambridge.
Cambridge.
Ely.O.
Wisbigh.
Royfton.
Suffex.
Chicefter.O.
Hafting.
La Rie.
Lewes.
Arondel.
Surrey.
kingfton.
Guilford.
Newark.
Weftfex.
Southampton.
Southampton.
Winchefter.O.
StoKebridge.
Hurft.
Ringwood.
Portfmouth.P.

Dorcet.
Dorcefter.
Lime.
Scherborn.
Winborn.
Devon.
Excefter.O.
Sydmouth.
Plymouth.P.
Totnes.
Barnftable.
Bedyford.
Hartelej.
Cornwall.
Bodmand.
Laufton.
Low.
S.Ithies.
Padftow.
Helfton.
BarK.
Windfor.
Abingion.
Newbery.
Redding.
OKinham.
Vilt.
Salesbury.O.
Wilton.

Ambesbury.
Braaford.
Caine.
Sommerſet.
Bathe. O.
Briſtoll. O.
Glaſſenburg.
Wels.
Brigewater.
Wicht. Isla.
Newport.
Sorlingues. I.
Sainte Marie.
Iarneſej. I.
Montorgueil.
Garſenej. I.
Saint Pierre.
Principado de Galles.
Nortwalles.
Flinth.
Flinth.
S. Aſaph. O.
Cayerwis.
Dembigh.
Dembigh.
Ruthin.
Wrexhaw.
Abercomway.
Caernavan.
Caernavan.
Bangor. O.
Angleſei. Isla.
Beaumaris.
Newburg.
Aberfraw.
Merioneth.
Harlech.
Bala.
Barmouth.
Dolgelhe.
Aberdony.
Mongomery.
Mongomery.
Llanwilling.
Llanidlos.
Soutwalles.
Cardighan.
Cardighan.
Aber yſtiwyth.
Llanbeder.
PembrocK.
PembrocK.
S. Davides. O.
Newport.
Hulford.
Caermarden.
Kydwilley.
Abermales. D.
Glamorgan.

Digitized by Google

Cardif.
*Landaf.*O.
Aberavon.
Iwanſey.
BerKenoK.
BreKenoK.
Bralt.
Hay.
Radnor.
Radnor.
Knigthon.
Preſtaine.
Northumbria.
YorK.
*YorcK.*Ar.
Hull.
Richemont.
Doncaſter.
Durham.
*Durham.*O.
Darlington.
Harlepole.
Northumberl.
Newcaſtel.
*BarwicK.*D.
AlemwicKe.
Oxford.
*Oxford.*O.
Bambury.
Tame.
BuKincKham.
BuKinKham.
ColbroKe.
HighwicKam.
Amersham.
Betford.
Betford.
Dunſtable.
Schefford.
MERCIA.
Lancaſter.
Lancaſter.
Mancheſter.
Preſton.
BlaKham.
Weſtsnorland.
Kendal.
WirKby.
Appelby.
Comberland.
*Carlisle.*O.
Penreth.
Egremont.
Northampton.
Northampton.
Peterborough. O.
Daventre.
Huntington

Hosted by Google

Huntington.
Saint Ives.
Kinbalton.
Ruthland.
OcKham.
Vppingham.
Man Isla.
Douglas.
Lincolne.
Lincolne. O.
Grantham.
Barthon.
Boston.
Stanford.
Glocester.
Glocester. O.
BanKlej.
TewKhesburg.
Cirencester.
VarwicK.
VarwicK.
Coventer. O.
Rugby.
Leicester.
Leicester.
Dunington.
Lutterworth.
Stafford.
Stafford.

Liohefeld.
Burton.
Darby.
Darby.
BanKewel.
Chesterfield.
Nottingham.
Nottingham.
NewarK.
Blith.
WorKsop.
Montmouth. D.
Montmouth.
Aberghevenew.
Chepstow.
Newport.
Hereford. O.
Lenster.
Rosse.
Peimbridge.
Worcester.
Worcester. O.
Bewdlei.
Vpton.
Shrop.
Shrowesburg.
Bridgenorth.
Bishops.
Chester.

Ches

Hosted by Google

Cherter. O.
Alfringham.
Condate.

ESCOCIA.

Parte Meridional.

Louthiane.
Edimborg. O.
Leith.
Litquo.
Dumbar.
Hadington.
Aberboru.
Seton.
BorthwiK.
Sterling.
Sterling.
Callendar.
Cumbernald.
Elphingſton.
Mentheil.
Dumblain. O.
KirK brid.
KinKardin.
Strathern.
Abernethy.
Tulbardin.
Duplin.
Invermeth.
Drimen.

Fife.
S. Andrè. Ar. Pr.
Coupre.
FalKland.
Kinghorn.
KirKlad.
Lundoris.
Marches.
Coldingham.
Duglas.
Duns. P.
Langton.
Twedale.
SelKirK.
Peblis.
Lauder.
Eclise.
Teviotdale.
Iedbeurg.
Roxburg.
Lideſdale.
Ermitage.
BraKenſeg.
Exſdale.
Anandale.
Anan.
Lougmaban.
Nitheſdale.
Dumfreis.

So-

Hosted by Google

Solway.
CaerlaverocK.
Morton.
Galloway.O.
Withorn.
KirKoubright.
Wigton.
Cardines. Fort.
CariKe.
Bargeni.
Balqham.
Carictonie.
Kyle.
Aire.
Wehiltre.
Coningham.
Irwin.
Largeis.
KilmarnocK.
Eglington.
Androſſan.
Lennox.
Dumbriton.
Argile.O.
Enconel.
Glenurqhart.
Lorne.
Dumſtafag.
Tarbar.

Eſil.
Berogom.
Cantyre.
Dumwert.
Swin.
Sandel.
Arran. I.
Arran.
Buthe.I.
Rotſay.
Clideſdale.
GlasKou.Ar.
Hamilton.
Bothwell.
Reinfraw.
Palſay.
CruiKſton.
Septil.
Parte Septentrional.
Broud-albain.
Inwerlethoa.
Athole.
Blaire.
Perth.
Saint Iohnſtoun.
Dumchelden. O.
Arrol.
Angus.
Dundeè.

Hosted by Google

Brechin.O.
Mont-Roſe.
Forfar.
Bucham.
Buchanbridg.
Aberdora.
Kieſt.
Finlater.
Lochquabeir.
Quabeir.
Kintaile.
Roſſe.O.
Chanonry.
Lowet.
Cromaty.
RoſmaKy.
Murray.
Elgin.O.
Inverneſs.
Tornway.
Bean.
Nardin.
Marris.
Aberdon.O.
New-Aberdon.
Mernis.
Dumnotir.
Fordon.
Cory.

Barby.
Sutherland.
Dorno.
Dunrobin.
Innershin.
Strathnavern.
GlenicK.
Far.
Laxfard.
Fors.
Catnes.O.
WeiK.
Birnego.

IRLANDA.

Lagenia.
Dublin.Cond.
Dublin. Ar.
Glandelough.O.
Newcaſtel.
WicKlow.
WicKlow.
Caterlagh. Cond.
Caterlagh.
Laghlin.O.
ArKloe.
Wexford. Cond.
Wexford.
Fernes. O.
Roſſ.

Hosted by Google

Kil-

KilKeny Cond.
Kilkeny. O.
Thomaſtoun.
Iniſtrog.
Queenes-cont. Cond.
Queeneſtoun.
kingscount. Cond.
kingstoun.
Kildare. Cond.
kildare. O.
Carbre.
Naash.

VLTONIA.

Louth. Cond.
Droghdagh.
Dundalke. O.
Doun Cond.
Doun. O.
Dromore. O.
Antrim. Cond.
Antrim.
knoefergus.
Colran. Cond.
Colran.
Tirconnel. Cond.
Dongall.
Robogh. O.
Derry. Cond. O.
Fermanagh. Cond.
Belfershert.
Cavan. Condad.
Cavan.
Kilmore. O.
Monagham. Cond.
Monagham.
Armagh. Cond.
Armagh. Ar. Pr.
Montnorris.
Tir-œne. Cond.
Dunganon.
Cloger. O.
Conacia.
Slego. Cond.
Slego.
Mayo. Cond.
Mayo. O.
Moore.
Caſtel-Barr.
Galloway. Cond.
Galloway. O.
Agorro.
Clare. Cond.
Clare.
Toam. Ar.
Bunraty.
Killala. O.
Rofecomen. Cond.
Rofecomen. O.
Athon.

Hosted by Google

Athon.
Bainruber.
Boile.
Letrim.Cond.
Letrim.
Achonry.O.
Mammonia.
Desmond.Cond.
Doneboy.
DoneKine.
KorKe.Cond.
KorKe.O.
Kiloon.O.
Youghal.
Kinsall.P.
Waterford.Cond.
Waterford.O.
Dungarvan.
Lismore.O.
Kerry.Cond.
Dingle.
Ardart.O.
Limerich.Cond.
Limerich.O.
Killalo.O.
Tipperary.Cond.
Emely.O.
Holicrosse.
Cashell.Ar.

LA MEDIA. Obispado.
Weast Meath.Cond.
Molingar.
Longford.Cond.
Longford.
Ardagh.O.
East Meath.Cond.
Trim.
Alboy.
Navant.
Kelles.
Islas Hebudas.O.
I.Lewis.
Stornway.
Durna.
Sain Clement.
I.Eust.
Saint Marie.
S.Petrus.
S.Columbanus.
EsKin.
I.SKia.
Tanternes.
Treford.
I.Mula.
Arrois.
Dowart.
I.Ila.
Kilmany.

Digitized by Google

Du-

Dumweg.
Crume.
I.ColmKill.
Sodore.
I.Sura.
I.de Ronnan.
I.de Rum.
I.de Barray.
I.de Egge.
I.de Terrei.
I.de Collen.
I.de Shent.
I.de Rona.

ISLAS.

Orcadas Zelandicas.

Obiſpado.

I.Mainland.
KirKewald.
I.de Hoye.
I.de Sotrowaſſa.
I.Schap.
I.Roſa.
I.Pappa.
I.Stromſa.
I.Shetland.
Burgh.
I.Zeal.
I.Wusle:
I.Fortlare.
I.Linge.
I.Orne.

Imperio de Alemania.

FRANCONIA.

*Wirtzburg.*O.
Aſchaffemburg.
Lor.
ReineckK.Cond.
Schwinfurt.
Aichſtet. O.
Hamelburg.
Koningshoven:
*Henneberg.*Cond.
SmaKalden.
*Coburg.*D.
*Cullembach.*M.
Staffelſtein.
Pegnitz.
*Bamberg.*O.
Forcheim.
Scheslitz.
Nuremberg.
*Onſpach.*M.
Rotemburg.
WeiKersheim.
Winsheim.
Marindal.
*Sensheim.*Cond.
*Wertheim.*Cond.

Digitized by Google

Er-

Erpach.Cond.
Mariembetg.
Caſtel.

BAVIERA.

Ducado.
*Munic*K. *
Salizbourg.Ar.
Paſſaw.O.
Ratisbona.O.
Freiſing.O.
Bertogaden.
Hag.Cond.
Ortembourg.
Caſtel.Cond.
Ingloſtat. V.
Kelhaim.
Landshut.
Landſperg.
Furſtenfeld.
Burchauſen.
Straubing.
Maſprug.
Palatinado alto.
Amberg.
Pfreimbt.
Newbourg.D.
Sulsbach.
Leuchtemberg.*Land*.
Chamb. Cond.
*Newmarc*K.
Caſtelmunſter.

Eſtados Hereditarios de la Auguſtiſsima Caſa de Auſtria.

AUSTRIA.

Vienna.* O.V.
Newſtat.O.
Licchtenſtein.
Thurn.Cond.
*Mei*K.
Loſenſtein.Cond.
Ens.
Lintz.
Steyr.
Krems.
Horn.
*Hardec*K.Cond.
Tirol.
*Inſpruc*K.
Brixen.O.
Tirolo.
Meran.Cond.
Bolzan.
*Landec*K.
Kuſtain.
Hall.
Bregentz.Cond.
Pfanemberg.Cond.

Hosted by Google

Mont-

*Montfort.*Cond.
Pludentz.
Hohen Ems.
Carinthia.
S.Veit.
Clagenfurt.
Villach.
Ortemburg.
Darburg.
*Gur*K.O.
Muraw.
*Lavemund.*O.
Styria.
Gratz.
*Sec*Kaw.O.
*Ra*Kelsburg.
Waraſdin.
Petaw.
*Marc*Kpurg.
Indemburg.
*Pruc*K.
Carniola.
Laubach.
Billigracz.
Crainburg.
*Czir*Kni*K*z.
*Windiſmar*K.
Metling.
Rudolfwert.

Cilley. Cond.
El Reyno de Bohemia.
Prefectura de
Praga.
Prefectura de
Schlany.
*Ra*Konicz.
Prefectura de Podebrad.
Beraun.
Carlsſtein.
Pref. de Wultaw.
Sedlezany.
*Tios*Kout.
Prefectura de
Kaurzim.
Brandeiſſ.
Eyle.
Bohmish Broda.
Prefectura de
Leitomeritz.
Vſig.
Dietzin.
*Melni*K.
Prefectura de
Saltz.
*Bruc*K.
Launy.
kadam.
Commota.

Hosted by Google

Prefectura de
Pilſen.
Meiſſ.
Tauſſ.
Klataw.
KoKiſan.
Pref. de Prachen.
Prachatitz.
PiſecK.
Suſchitz.
Prefectura de
Bechim.
Tabor.
Pelzrimow.
Teim.
Budweiſſ.
Prefectura de
Kzaslaw.
Cuttemberg.
Deutſch-broda.
Prefectura de
Chrudim.
Pardubitz.
Bamberg.
Hohemauth.
PoliczKa.
Lutomiſſel.
Pref. de Hradetz.
Konigingratz.
Iaromitz.
Bidſcoff.
Konigshoff.
Pref. de Boleslaw.
Iungbunczel.
Nimburg.
Dauba.
Hetzemberg.
FRONTERAS.
Prefectura de
Glatz.
Haberſwed.
Prefectura de
Elnbogen.
Carlsbaden.
Ioachimſtal.
Prefectura de
Eger.
Nehenitz.
Marqueſado de Moravia.
Brinn.
Olmutz. O.
Newſtat.
Ingerwitz.
Schomberg.
Cremſir.
Bernſtein.
Hradiſch.
Piſnow.

Hosted by Google

Brod.
Poſoritz.
Golding.
Auſteritz.
Nemeritz.
Auſpitz.
Iglaw.
Telſch.
Polna.
Sclawonicz.
Mezericz.
Frating.
Trebicz.
Nameſt.
Znaim.
NiKlasburg.
Oſtra.
Bitfech.
Iamnitz.
PalneeK.
Zanaim.
Ducado deSileſia.
Ducado de
Teſchen.
TablunKa.
Bitlitz.
Freiſtat.
FrideeK.
Baronia de
Pleiſſ.
Berown.
Mis-Lowitz.
MiKolaw.
Ducado de
Ratibor.
Oderberg.
RubeniK.
Sora.
Ducado de
Tropaw.
Beneſchow.
Engelsberg.
WitKow.
Ducado de
Ieggerndorf.
Renaſchin.
Zanditz.
Luhſchitz.
Fulſtein.
Ducado de
Opelen.
BrinnitKa.
Beuthen.
Klein-glogaw.
Ducado de
Neiſſ.
GrotKaw.
Iawernich.

Hosted by Google

ZucKmantel.
Warta.
Ducado de
Munſterberg.
Kamentz.
Silberberg.
FranckſteIn.
Ducado de
Brieg.
Olnaw.
Crutzburg.
Ritſchen.
Ducado de
Schweidnitz.
Freyberg.
Landshutt.
Reichenbach.
Furſtenſtein.
Ducado de
Breslaw. O.
Cantz.
NewmarcK.
Reichſtal.
Koſteplotz.
Ducado de
Olſſe.
Brenſtad.
Feſtemberg.
Trebnitz.

Baronia de
Wartemberg.
Bralin.
Coſchutz.
Ducado de
Iawer.
Schonaw.
Schmitberg.
Greiffemberg.
Buntzlow.
Ducado de
Lignitz.
Parchwitz.
Luben.
Gradisberg.
Wolſtat.
Baronia de
Militſch.
Frayhein.
Baronia de
Trachemberg.
Ducado de
Wolaw.
Leubuſt.
Wintſzig.
Hernſtad.
Ducado de
Glogaw.
Grunberg.

Hosted by Google

Sprotaw.
Wartemberg.
BolKowitz.
Ducado de
Sagan.
Noumburg.
Prybus.
Freyſtad.
Ducado de
Croſſen.
Robersberg.
Sommersfeld.
Drehmow.
Guben.
Hungaria Chriſtiana.
Hungaria Alta.
Presburg.V.
Neytracht. O.
Tyrnaw.
Schynta.
Holitz.
Vatzen.O.
Freiſtat.
Lednich.
Tranſchin.
Orowa.
Leutſch.
Eperies.
Scharos.

Vnghwar.
Zemblin.
Batnor.
Namin.
ZolnocK.
Zatmar.
Segedin.
Debreczen.
NaghKalo.
Echied.
Naduwar.
Agria.O.
Cheghe.
Berg-ſtete.
Schemnitz.
FillecK.
Liebeten.
S.Creus.
Biſtricz.
Muoran.
Altſoll.
Newsholl.
Kremnitz.
Gomer.
Govierno de
Newhauſel.
Setſchin.
HolocK.
BuracK.

Hosted by Google

Tregel.
Etzelburgh.
Leiva.
Bras.
Govierno de
Caſſovia.
Tornaw.
BudnocK.
Borſania.
Zadwar.
ToKay.
Hungaria baxa.
Buda.
*Strigonia.*Ar.
Alba Real.
Komora.
Altemburg.
Newſidl.
Sawar.
Guncz.
*Cinco Igleſias.*O.
Baraniwar.
Sabaria.
Govierno de
*Javarin.*O.
Geſthes.
M.S.Martin.
Withan.
Meriges.

Pappa.
EſchnecK.
*Weſprim.*O.
Parte del Govirno de Kaniſa.
Kirment.
Georgewar.
Zalewar.
F.de Serin.
Eſclavonia Chriſt.
Zagrab, ò
Agram. O.
Creutz.
FilocK.
Valpon.
Virovitza.
SapplonKa.
EſſecK.
ValKowar.
*Sirmich.*O.
Pietro Waradin.
Koſpe.
Croacia Chriſt.
Sigeb.
MoKish.
Petrina.
Carlſtad.
Kerſtina.
Morlaquia.

Hosted by Google

Zegna.
Moaruſch.
Otozas.
Fiume.
Iablonitza.
Sixa.
Ouglin.
Tranſilvania.
Hermanſtadt.
Neuſtadt.
Braſſaw.
Bieſtriz.
Segeſwar.
Medgies.
Coloſwar.
Alba-Julia. O.
Huniad.
Clauſemburg.
Puerta de Hierro.
NewmarK.
Weiſenburg.
Burgles.
Cronſtat.
Rotentorn.
Maros.
Badola.
Altemberg.
Milembach.
Reps.

Megies.
Ridnot.
Helten.
Vlpia.
Zebel.
Troppen.
Gergin.
Suabia.
Auſpurg. O.
Conſtancia. O.
Kempten.
Reichenaw.
Hohenzolleren. Pr.
Wirtemberg. D.
Stutgard.
Tubingen. Cond.
Furſtemberg. Pr.
Burgaw. M.
Villas Imperiales.
Vlm.
Donawert.
Weiſſemburg.
Nortlingen.
Guemund.
Hal.
Rotweil.
Retling.
Hailbron.
Esling.

Hosted by Google

Lindaw.
Villas forasteras.
Rheinfeld.
SeKingen.
Lauffemburg.
Waldshut.
Hassia.
Cassel Langraviado. *
Hirsfeld. Pr.
Fulda. Ab.
Frislar.
Zigenheim.
WaldecK. Pr.
Homberg.
Rotemberg.
Eschwege.
Witzenhausen.
Darmstad. *
Marpurg. Landgr.
Hanaw. Cond.
Hadamar. Pr.
Solms. Cond.
Giessen.
Weteravia.
Francfort. I.
Wetzlar. I.
Fridberg. I.
Gelnhausen. I.
Nassaw. Cond.

Catznelnbogen. Cond.
Dillenburg. Cond.
Siegen.
Wisbaden. Cond.
Idenstein. Cond.
Weilburg. Cond.
Alsacia. Fr.
Alsacia alta.
Ensisheim.
Colmar.
Keiserspberg.
Munster.
Murbach.
Rusbach.
Sundgaw.
Ferrete. Cond.
AltKirK.
Beffort.
Tann.
Metzeral.
Mulhausen. I.
Baxa Alsacia.
Strasbourg. O.Fr.
Molsheim.
Rosheim.
Ober-Enheim.
Schlestat.
Saverne.
Hyguenaw.

Hosted by Google

Seltz.
Benheim.
Andlaw.
Inguiller.
Weiſſemburg.
Lauterberg.
Landaw.
Baxo Palatinado.
Heydelberg.
FranKendal.
Manheim.
Creutznach.
Oppenheim.
Bacharach.
Newſtad.
Keyſerslauter.
Lauterech.
Princ. part.
Spira. Imp. O.
Philisburg. Emp.
Wormes. Imp. O.
Darmſtad. Landg. *
Deux-Ponts. D.
Simmeren. D.
BirKenfeld. D.
Erpach. Cond.
Briſgaw.
Briſach. Emp.
Fribourg. Emp.

Newburg. *
El Ortnaw.
Offemburg.
Gengenbach.
OberKirch.
Baden. M.
Stolhofen.
Durlach. M.
Pfortzheim.
Arçobiſpados Electorales.
Arçodiſpado de
Moguncia. Ar. *
Bingen.
Weisbaden.
Konigſtein.
Friedberg. Imp.
En Haſsia.
Fritzlar.
En Franconia.
Aſchaffemburg.
Biſcofsheim.
Lor. Cond.
ReinecK. Cond.
En Turingia.
Erfurt.
Heiligenſtad.
Duderſtad.
Arçobiſpado de
Treberis. Ar. *

Co-

Hosted by Google

Coblens.
Sarburg.
Grimberg.
Montabaur.
Witlich.
Boppart.
Manderſcheit. Cond.
Pruim.
Gerolſtein.
Oberweiſel.
Kilburg.
Vlmen.
Hunolſtein.
Numagen.
Brempt.
Arçobiſpado de
Colonia. Ar. * V.
Bonn.
Reinberg.
Keiſſerſwerd.
Nuiſſ.
Zons.
Bruill.
Kempen.
Bruggen.
Andernach.
Ordingen.
En Weſphalia.
Arensbergh. Cond.

Dorſten.
Hertsbergh.
Neim.
Balve.
Freiberg.
Attendorn.
Werle.
Brilon.
Stadbergh.
Weſphalia.
Munſter. O.V.
Bechem.
Halteren.
Coesfeldt.
Dulmen.
Cloppenburg.
Benthem. Cond.
Northorn.
Steinfurt.
Lingen. Cond.
Embdem. Pr.
Aurick.
Norden.
Oldendorp.
Oſnabrug. O.
Iborg.
Hunteborg.
Te Klemburg. Cond.
Lingerick.

Brochterberg.
*Ravenſperg.*Cond.
*Herwoden.*Imp.
Bilewelt. Imp.
*Diepholt.*Cond.
Leworden.
Bollagen.
Wildhuſen.
Lengow.
Primond.
Dietmelle.
*Oldemburg.*Cond.
*Delmenshorſt.*Cond.
Freudemberg.
*Hoye.*Cond.
Niewburg.
Staltnaw.
*Minden.*Prin.
Petershagen.
Rentoln.
Batemburg.
*Schaumberg.*Cond.
Rintelen.
Saxenhagen.
*Paderborn.*O.
BracKel. Imp.
*Warpurg.*Imp.
*Corvej.*Ab.
*Arenſperg.*Cond.

Lippe.
*La Mare*K. Cond.
Ham.
Vnna.
*Dortmund.*I.
*Zoeſt.*I.
Suceſsion de Cleves,y Juliers.
Ducado de
Cleves.
Emmerich.
Reez.
Weſel.
Burich.
Orſoy.
Calcar.
Goch.
*Duysbourg.*Imp.
*Fort de Sc*KencK.Hol.
Santen.
*Dinsla*Ken.
Genep.
*Mœurs.*Cond.
Condado de la MarKa.
*Dortmund.*Imp.
Luynen.
Vnna.
Ham.
*Eſſen.*Imp.

Wer-

Hosted by Google

Werden.Ab.
Zoeſt.
kamen.
Alton.
Condado de
Ravenſperg.
Ducado de
Juliers.
Duren.
Linnich.
Aquiſgrana.Imp.
Sittard.
*Zulc*K.Colon.
Heynsberg.
Kerpen,Col.
*Grevembrue*K.
Bredebent.
ErKelens.Gueldr.Eſp.
Dalem.
Bruggen.
Ducado de Berg.
Duſſeldorp.*
Solingen.
Everveld.
Mulheim.
Blan.*Kemberg*.
Siegberg.
Wildemberg.
Hardemberg.

Ratingen.
Lennep.
Señorio de
Raveſtein Brab.

SAXONIA ALTA.

Ducado de Saxonia.
Witemberg.
Deſſaw.
Zerbſt.
Bernburg.
AcKer.
Belzig.
Torgaw.
Eulembourg.
Schwelnltz.
Herzberg.
Elſterwerd.
Miſnia.Marquef.
Dreſda.*O.
Meiſſen.O.
LeipſicK.
Pirn.
Lutzen.
Merſpurg.O.
Naumburg.O.
Zeitz.
Altemburg.D.
Hall.
Zuichaw.

Hosted by Google

Che-

Chemnitz.
Plawen.
Sneberg. Pr.
Turingia Land.
Erford.
Scheidengen.
Tennſtat.
Mulhauſen. Imp.
Northauſen. Imp.
Schwarſemburg.
Weimar. D.
Gotha. D.
Alſtat.
Iena.
Eiſenach. D.
Mansfeld. Cond.
Stolberg. Cond.
Eisleben.
Luſacia. Marq.
Bautzen.
Gorlitz.
Camens.
Liebaw.
Zitaw.
Guben.
Gotbutz.
Sprèemberg.
Forſt.
Soraw.

Fridland.
Marca de Brandeburg.
Moyenne Marche.
Berlin. *
Brendebourg. O.
Coln.
Spandaw.
Oranienburg.
Ratenaw.
Trebin.
Francfort.
NacKe.
Lebus.
Milo.
Bellitz.
Señorio de Pregniz.
Hawelberg. O.
Newſtatt.
Wiſtoch.
Dalmin.
Señorio de
Ruppin.
Weſterhaus.
Lindow.
VKermarK.
Premslow.
Marca la Vieja.
Stendel.
Tangermund.

Hosted by Google

Gardsleben.
Oſterburg.
Sechauſen.
Werben.
Soltwedel.
KalbefleeK.
Marca la nueva.
Kuſtrin.
Landſperg.
Berwald.
Tietze.
Soldin.
Drieſen.
Arenſwald.
Retz.
Dam.
Kalis.
Iramberg.
Schifelhein.
Señorio de
Sterneberg.
Sonnenberg.
Mezeritz.
Reipzige.
ElDucado de Pomerania.
Pomerania alta.
*Stetin.*D.
Gratz.
VKermund.
AnKlam.

Treptow.
*GutzKow.*Cond.
Rentzin.
Loitz.
Demmin.
Laſſan.
Wolgaſt.
Gripſwald.
Ludwisberg.
Bardt.
Stralſund. Imp.
Damgarten.
Fransborg.
Tribbeſes.
Rugen. Isla.
Berghen.
Buthus.
WicK.
Sagard.
Islas de
Wollin.
Vſedom.
Pomerania baxa.
Ducado antiguo.
*Cammin.*O.
New-Treptow.
QuarKembourg.
Clonow.
Stargard.

Digitized by Google

Saltzig.
Barnſtein.
Caſſubia.
Colberg.
Coslin.
Belgrade.
Bublitz.
Regenwolde.
Wandalia.
Stolp.
Rugenwald.
Slage.
Rumelsborg.
PlotzKe.
Pomerellia.
Lewenborg. Señorio.
Lebe.
Smollin.
Butow. Señorio.
Luppow.

SAXONIA BAXA.

Ducado de
Lunebourg. *
Harburg.
Zell. *
Giſorn.
Vltzen.
BardewicK.
Walſrode.
Retheim.
Borchdorff.
Ducado de
Lawemburg.
Ratzemburg.
Nachburg.
Weningen.
Horn.
Dalemburg.
D. de Holſtein.
Hamburg. I.
LubecK. I. O.
GlucKſtad.
Kiell.
Ploen.
Rendsburg.
Segeberg.
Oldesloe.
Krempe.
Ducado de
BrunſwicK. *
Wolfenbutel. *
Goslar. I.
Halemſtad.
Wolfburg.
Gandersheim.
Hannover. *
Spigelberg.
Hamelen.

Digitized by Google

Callemberg.
Wulferd.
Newſtadt.
Bordorff.
Grabenhagen.D.
EimbecK.
Luterberg.
Oſterode.
Altenaw.
Gotingen.D.
Munden.
Duderſtad.
Obiſpado de
Hildesheim.O.
Peina.
Bruggen.
Erichburg.
Ducado de
Magdebourg.D.
Broch.
IeriKow.
Wolmerſtet.
MuKeren.
DraKſted.
Principado de
Halberſtat.Pr.
Quedelimburg.Ab.
Ducado de
Bremen.D.

Staden.
Boxtehude.
Carlſtad.
Bremerfurt.
Friburg.
Statel.
Blomendal.
Otterendorp.
Hadler.
Ducado de
Ferden.D.
Rodemburg.
Rainſola.
Langeviet.
NewkirK.
Ducado de McKelbourg.
RoſtocK.
Ribnitz.
Varnemund.
Teſsin.
Sulte.
MeKelburg.
Wiſmar.
Ratzeburg.Pr.
Kropelin.
Renen.
Swerin. Pr.
Wittemborg.
Hagenaw.

Hosted by Google

Bruel.
Guſtrow.
Plawen.
Waren.
Parchim.
Niedſtad.
Malchow.
Lubitz.
Strelitz.
New-Brandeburg.
Stargard.
Arensberg.
Rebel.
Circulo deBorgoña.
Dijonnois.
Dijon.
Auſſonne.
Beaune.
S.Iean de Laune.
*Ciſteaux.*Ab.
Autonois.
*Autum.*O.
Bourbon lancy.
Brandons.
Chalonnois.
*Chalon.*O.
Verdun.
Bellegarde.
Pais de Montaña
Chaſtillon.
Bar-ſur ſeine.
Aignei-le-Duc.
Auxois.
Semeur.
Avalon.
Arnay le Duc.
Auxerrois.
Auxerre. O.
Coulange.
Crevant.
Seignelay.
Charolois.
Charolles.
Paroy-le-Monial.
Toulon.
Mont S.Vicent.
Briennois.
Semeur.
Anſyle Duc.
Maſconois.
*Miſcon.*O.
Tornus.
*Cluny.*Ab.
Breſſe.
Bourg.
Mont Luel.
Pont de Vaux.
Varonbon.

Hosted by Google

Bugey-Valromey.
Bellay. O.
Lagnieu.
Saint Rambert.
Seiſſel.
Bailliage de
Gex.
Principado de
Dombes.
Trevoux.
Thoiſſei.
Con todo el Païs Baxo.

Los treze Cantones de los Eſguizaros y ſus Aliados.

Canton de
Zurich. Pr.
Kyburg. Cond.
Grueningen.
Andelfingen.
Griffenſee.
klingenaw.
Egliſow.
Regenſpurg.
Rutty.
Wadlſchwil.
Lauffen.

Canton de
Berne. Pr.
Thun.
Arberg.
Brienz.
Sana.
Lauzanne. O.
Aubonne.
Nion.
La Serre.
Erlach.
Aaraw.
BrucK.
Lentsburg. Cond.
Vangen.
Canton de
Lucerne. Cond.
Sempach.
Willeſſow.
Surſee.
WiKlen.
Volhuſen.
Cant. de Vri. Cond.
Altorf.
Attinghuſen.
Ariola.
Geſtinen.
Iornico.
Canton de

Digitized by Google

Schvitz.Cond.
Kuſnach.
Einſilden.
Wag.
Grinow.

Canton de Underwald.Cond.
Stantz.
Engelberg.
Samen.
Lungeren.
BeKenriet.
Stantzſtat.
Krientz.
Canton de
Zug.C.
Cham.
Bar.
Egen.
Riſcht.
Oberwyl.
Canton de
Glaris.C.Pro.
Weſen.
Vrnen.
Quart.
Elm.
Neſtel.

Canton de
Basle. Pro.O.
Augſt.
Leichſtall.
Munchſtein.
Woltemburg.
Homburg.
Wildenſtein.
Bottingen.
Dornach.
Grolingen.
Dirmenach.
Dugſt.
Canton de
Friburg.C.
Romont.Cond.
Favernach.
Corbers.
Montenach.
Griers.C.
Peterlingen.
Rue.
Plaffey.
Ioun.
Berſiſch.
Canton de
Soleurre.C.
Olten.
Baliſtein.

Hosted by Google

Thierſtein. C.
Flumenthal.
Leingen.
Canton de
Schaffouze. Pro.
NewKilch.
Herblingen.
Canton de
*Appenzel.*C.Pro.
Wirnaſchen.
Genten.
Aliança de losEſguizaros
Ligue Griſe.
Ilantz.
Tront.
Diſentiſſ.
Flintz.
Spulgen.
Caz-Dèe.
Caſaccia.
Veſpran.
Teuſſencaſtel.
Teneſone.
*Chiavenne.*C.
Riva.
X.Communidades.
Davos.
Alfenow.
S.Pietre.

Majenfeld.
Valteline.
Tirano.
Sondrio.
Teglio.
Morbegno.
*Bormio.*C.
Rep. y Ab. de
S.Gall.
Leichtenteg.
Obiſpado de
Conſtance. O.
Merſpurg.
Meinaw.
Obiſpado deBaſilea.
Porentru.
Franquemont.
Dalſperg.
En Alſacia.
Mulhauſen. I.
En Suavia.
Rotweil.
Prepoſitura, y Cond. de
Newchaſtel.
Vallangin.
*Biel,Bienne.*Rep.
*Ginebra.*Rep.O.
Vallais.
*Sion.*O.

Digitized by Google

Martinach.
S.Moritz.
Leuch.
Nattres.
Viſp.
Obiſpado de
*Coire.*O.
Haldenſtein.
*V*aſſallos de losEſguizaros
Condado de
Baden.
Keiſerſtal.
Kelingenaw.
Zurzach.
Prov.Libres.
Mejemberg.
Richenzee.
Ergow.
Raperſwill.
Bailliage de
Mellingen.
Bremgarten.
Morat.
Granſon.
Orbe.
Schwarſemburg.
Gaſteren.
Vlnſnach.
Quart.
Turgow.
Biſcofzell.
Trawenzee.
Pfin.
Arbon.
Rheinow.
Dieſſen offen.
Werdemberg. Condi
Halt ſax.
Trawenfeld.
Vollemſtat.
Rheintal.
*Rheinec*K.
Alſtetten.
Gov.de Ital.
Logan.
Locarne.
Mendriſt.
Valmadie.
Bellinzone.
La Eſcandinavia.
NORWEGA.
Govierno de
Drontemhus.
Dronthem.
*Wis*K.
Oſtraford.
Malager.
Alemby.

Hosted by Google

Evenes.
Wardal.
Melus.
Mellung.
*Olsfen*K.
Store.
Opdael.
Schordael.
Govierno de
Bergenhus.
Berghen.
Halno.
Staffanger.
Soyde.
Arnedal.
Northolm.
Lund.
Helmelandt.
Ielso.
Eide.
Govierno de
Aggerhus.
Obsto, ò Christiana.
*Sc*Keen.
Moss.
Holen.
Tronsberg.
Tolen.
Hammer.

Gustall.
Dosre.
Fridericstad.
Govierno de
Bahus.
Bahus.
Odevalla.
Berg.
Esberg.
*Aremar*K.
Feet.
Govierno de
Wardhus.
Wardhus.
*Vlzic*Ki.
Hoop.
Warenger.
Tannebay.
DINAMARCA.
Iutland.
Sudjutland.
*Holstein.*D.
Kiel.
Rensborg.
Newmonster.
Wilstet.
Ditmarsen.
Lunden.
Weslinburgen.

Hosted by Google

Heiden
Stormaren.
GlucKſtad.
Krempe.
Pinnemberg.
Bramſteat.
Wagheren.
Segeberg.
Oldemborg.
LutKemburg.
Ploen.
SleſWiK.D.
Sleſwic K.O.
Gottorp.
FrederiKſtad.
Toninghen.
Flensborg.
Tunderen.
Hadersleben.
Nortjutland.
Dioceſis de
Rypen. O.
Colding.
Henneberg.
Weel.
Rincoping.
Dioceſis de
Arbuſen. O.
Vnderup.

Ebelto.
Grinna.
MariaKer.
Hobro.
Dioceſi. de
Wiborg. O.
Lenwic.
Holſtebro.
Wegerby.
Seby.
Dioceſis de
Alborg. O.
Hals.
NiKcoping.
Huggerby.
Scawen.
Herring.
Tyſtad.

ISLAS.

Zelandia.
Coppenhagen. * P.
Elſeneur.
Fridericsborg.
Roſkild. O.
NiKoeping.
Kalemborg.
Korſœr.
Varborg.
Preſtœ.

Hosted by Google

Fui-

Fuinen.
Odenſee. O.
Niborg.
Woborg.
Swenborg.
Middelfart.
Langeland.
RudKœping.
TanKer.
Laland.
NasKow.
Mariko.
Rodby.
Niſtad.
Falſter.
Falſterby.
StubeKœping.
Mone.
StoKoe.
Alſen.
Nortburg.
Arroe.
Koeping.
Femeren.
Burg.
Taſsing.
Ketrop.
Bronholm.
Rottemby.

Nex.
Amag.
Amag.
Wen.
Vraniborg.
Samſoe.
Samſoe.
Endelo.
Endelo.
Leslo.
Hals.
Sylt.
Fyredrop.
Nordſtand.
Peworm.

SUECIA.

Upland.
StoKolm. * P.
Vſal. Ar.
Sigtum.
EnKoeping.
Oeregrund.
Sudermania.
NiKoeping.
Strengnes. O.
Torſilia.
Tegle.
Troſa.
Weſtmania.

Hosted by Google

Weſteras. O.
Koeping.
Arboga.
Bisberg.
Bolſthitt.
Nericia.
Oerebro.
Carelis Ko.
Linnesberg.
Geſtricia.
Genalie.
Coperberg.
Fol Ker.
Scogs Kir K.
Hamarang.
Dalecarlia.
Idra.
Lima.
Ventan.
Ierna.
Helſingia.
Dilsbo.
Ierſo.
Alta.
Medelpadia.
Indal.
Tuna.
Selanger.
Gſund.

Angermania.
Nortmaling.
Arnes.
Nora.
Torſa Ker.
Jempcia.
Reſſund.
Lidh.
Bothnia.
Torn.
Kimi.
Lula.
Pitha.
Vma.

GOTHIA.

Sudgotland.
Haland.
Helmſtad.
Fal Kemborg.
Waerborg.
Laholm.
Limberg.
Smaland.
Calmar.
Vexiœ. O.
Iœne Kœping.
Weſterwyk.
E Keſia.
Alem.

Hosted by Google

BleKing.
Chriſtianſtad.
Hanoe, ò Carlſcroon.
Friſholm, ò Carlshaven.
Rotemby.
Chriſtinnopel.
Selsborg.
Trelborg.
Elcholm.
Vſted.
Schonen.
Lunden. O.
Malma.
Helſimborg.
Lans Kron.
Engelholm.
Weſtrogothia.
Gotteborg. O.
Pale Kœping.
Lide Kœping.
Hio.
Bretten.
Scaren. O.
Marieſtad.
Bogeſund.
Dalia.
Daleborg.
Tweta.
Kilen.
Holm.
Milleſwic K.
Wermeland.
Garolſtad.
Kyla.
Rada.
Kollen.
Liſwy K.
Oſtrogothia.
Nortkœping.
Suder Kœping.
Linkœping. O.
Schening.
Wadſtein.
Norby.

LAPPONIA.

Vmalapmark.
Loisbi.
Semiſierfui.
Pitalapmark.
Anierfui.
Lochari.
Lullapmark.
Torpajaur.
Joкomuка.
Tornlapmark.
Tingwara.
Swondawara.
Segawara.

Ki-

Hosted by Google

Kitilabi.
KimilapmarK.
Kolajerſui.
SoderaKile.
Kierfui.

FINLANDA.

Cajanie.
Cajaneborg.
Io.
Vla.
Limingo.
Waſſa.
Finland.
Biernborg.
Abo. O.
Raumo.
Niſtad.
Raſeborg.
Weſilax.
Niland.
Helſingſore.
Bergo.
Perno.
Elima.
Carelie.
Wiborg. O.
Mala.
Wehelax.
Savolaxe.
Nislot.
Pexama.
Roxolax.
Rumala.
Tavaſtie.
Tavaſthus.
Iemſe.
PirKala.
Kexholmie.
Kexholm.
Lexa.
Taipal.
Porenſa.

POLONIA.

Alta Polonia.
Palatinado de
Kracovia. O.
Zator. D.
Ozwieczin. D.
Vounitz.
Czenſtochow.
SandecK.
Biecz.
Palatinado de
Sendomir.
Zawichoſt.
Polaniecz.
Sechow.
Kzerſzow.

Hosted by Google

Vislicze.
Malogoſcz.
Radom.
Palatinado de
Lublin.
Kaſimier.
Viſendow.
ParKow.
LaKow.
Pruſia Real.
Palatinado de
Mariemburg.
Dirſchaw.
Meuwa.
Palatinado de
Dantzik.P.
PautzK.
Palatinado de
Elbing.
Frawemberg.O.
Braunsberg.
Heilsperg.
Palatinado de
Culm.O.
Thorn.
Graudents.
Golaw.
Pruſia Ducal.
Konigsberg.
Pilaw.
Velaw.
Iohansburg.
Mariemberden.
Tilſa.
Memel.
Baxa Polonia.
Palatinado de
Siradia.
Vielun.
Krzepice.
Pietrkow.
Palatinado de
Lancici.
Vnienow.
Breſini.
Inoulocz.
Palatinado de
kalish.
Gneſna.Ar.
kamin.
Lauda.
NacKel.
Pisdri.
Palatinado de
Poſna.O.
Srzoda.
Primen.
Mezeritz.

Hosted by Google

Zan-

Zandoc K.
Ragozno.
Palatinado de
Rava.
Lauwicz.
Goſtinin.
Schaczow.
Palatinado de
Vladislaw. O.
Bidgoſtid.
Biechow.
Palatinado de
Brzeſtye.
Krwſwic K.
Cowale.
Voiſnow.
Palatinado de
Plozko. O.
Plunsko.
Radzanow.
Raſuntz.
Siepez.
Palatinado de
Dobrzin.
Slonsko.
Rappina.
Duc. de Lituania.
Palatinado de
Vilna. O.

Vil Komirs.
Oſſmiana.
Duſiaty.
Palatinado de
T.o Ki.
Kowno.
Grodno.
Lida.
Merecz.
Palatinado de
Novogrodec K.
Vol Kowis Ka.
Locowicz.
Miſſ.
Slonim.
Palatinado de
Mins Ki.
Boriſſow.
Zuislocz.
Palatinado de
Zlucz.
Laban.
Krodano.
Petrilow.
Palatinado de
Blaslaw.
Miadzial.
Narocz.
Palatinado de

Hosted by Google

Poloczk.
VſaKza.
Driſſa.
koſian.
Drina.
Palatinado de
WitepsK.
Suraſſ.
Woronocz.
Kzanislaw.
Suſſa.
Vla.
Palatinado de
Mſcislaw.
Mochilow.
Orſſa.
Bichow.
Robaczow.
Mazi.
Rzeczica.
BrobroisKo.
Volhinia.
Palatinado de
LuzucK.O.
Walzimierz.
BereſteKo.
Kzemienec.
Conſtantinow.
Zaslaw. D.

Oſtorg.D.
Alexandria.
BaranowKa.
Zitomierz.
BerdiKzow.
Podolia.
Palatinado de
KamienecK.O.T.
ZwaniecK.
Tremboula.
Oaczo.
Tarnapol.
Zbaras.D.
Vſiatin.
Bar.
ChmielnicK.
Laticzow.
Kalus.

UKRANA.

Palatinado de
BraKlaw.
Brailow.
Winnicza.
KalnicK.
Human.
Targowice.
ChryeKieſmi.
Koniecpol.
Orihow.

Raſ-

Hosted by Google

Raſcow.
Palatinado de Kiow.
Bialogroako.
Radomisl.
Czernobel.
OwrucKo.
Lotouwogrod.
Obulow.
Pereslaw.
kaniow.
BialacerKiow.
Daſſain.
Ruſia propria.
Palatinado de
Lwow.Ar.
BuſcK.
Olesko.
Brodi.
Zborow.D.
Halicz.
Snyatin.
Colmei.
Zidaczow.
Pſcemisl.O.
PrzoworsK.
Iaroslaw.
SanocK.
Lubazow.
ZamosKi.

Grabowice.
Palatinado de
Belz.
SoKal.
Mosty.
Magierow.
Tiszowece.
Oborkow.
Horodlow.
Palatinado de
Chelm.O.
Wimice.
Ratno.
Lubomle.
TuriſcK.
Dubna.
Kraſnoſtaw.
Mazovia.
Palatinado de
Warſovia.*
CzersK.
Lyw.
Leirno.
SerotzecK.
ZaKcrotzin.
Wiſcherod.
Ciechanow.
Wiſna.
Lumſa.

Hosted by Google

Nur.
Slubow.
Norodnor.
kamenieck.

POLAQUIA.

Palarinado.
Betsk.
Bransk.
Suras.
TiKoczin.
Knisin.
Wasillow.
Augustow.
MielnicK.
Droghiszin.
Loscze.
GrodecK.
Polesia.
Palatinado de
Bresici.
kaminieck.
koden.
PinsK.
Motol.
Pohost.
Zunia.
Davidow.
HorodaK.

Tarow.
Kolno.
Dubrowica.

Curland.
*Golding.**.
Liba.
Window.Iad.O.
Piltyn.
Angermund.
Erwalen.
Semigall.
Mittaw.
Doblin.
Selburg.
Bausce.
RadzivilisKi.
Samogitia.O.
Meaniki.
Rosienie.
Kieydani.
Ponievieſſ.
Vielona.
Villeja.
Eragola.
Pattagen.
Kroze.
Briza.D.

Hosted by Google

Sar-

Sarlatt.
Schwnden.
Swietta.
MOSCOVIA.
Pr. de MosKow,
*Mos*Kow.Patr.*
*Columna.*O.
*Mosais*Ki.
*Pces*Ki.
Pr. de Rschow.
Rschow.
Voloczk.
Pr.de Twere.
*Twere.*Ar.
Terſach.
Mitrow.
Pr. de Roſtow.
Roſtow.
Pereslaw.
Vglitz.
Pr.de Joraslaw.
Joraslaw.
Rosna nova.
Ribiena.
Pr.de Suſdal.
*Suſdal.*Ar.
Caſtromow.
Jorgowitz.

Pr.de Niſi-Novogrod.
Niſi-Novogrod.
Vaſiligrod.
Balagna.
Pr.de Wolodimeria.
Wolodimer.
Murom.
Caſsimogorod.
Pr.de Rezan.
*Rezan.*Ar.
Kereslaw.
*Don*Kagorod.
Pr.de Worotin.
Worotin.
Aroel.
Croom.
Pr.de BielsKi.
Bielha.
Pr.de SmolensKo.
*Smolens*Ko.
Drogobuſc.
Niewielz.
Pr.de Sewiera.
*Novogrodec*Kſew.
*Brans*Ko.
Czerntshaw.
Part. del Palat.de
Kiow.O.

Ka-

Digitized by Google

Kaniow.
Pr. de Nov. WeliKi.
Novogr. Wel.
Stara-Ruſſa.
Ladoga.
Pr. de PlesKow.
PlesKow.
Oſtrow.
OpolsKo.
Pr. de Biel-Oſero.
Biel-Oſero.
GrodſesKo.
Glebowa.
Pr. de Wologda.
Wologda.
Sooſca.
Strelitz.
Pr. de Wſtioug.
Wſtioug.
kollas.
Dobrina.
Pr. de WiatKa.
Orlof.
Chilnoff.
Slawoda.
Pr. de Perma.
PermaweliKi.
Soilcomza.
Ouſgi.
Pr. de Petzora.
Petzora.
Papinougorod.
Pr. de Juhora.
Juhora.
Kolgoy. Isla.
Pr. de Condora.
Wergaturia.
Rocounitza.
Seregowa.
Ouſwma.
Pr. de Dwina.
S. Michel Archang.
S. Nicolas.
Lampas.
Korela.
Dwina.
Pr. de Kargapol.
Kargapol.
Lapponia Moſc.
Pr. MouremansKoi.
Kola.
Suanekele.
Pr. ThersKoi.
IoKena.
Polin oſero.
Pr. BellamoresKoi.

Hosted by Google

Kandalax.
Ombay.
kemi.
Tierras del Duque de Moscovia en Asia.
Pr. Nagais Ki.
Karmanian.
Kagalin K.
Michaeloff.
Pr. Vachines.
Kameni.
Perwolog.
Reyno de
Astracan. Ar.
Ich Kebre.
Zaniza.
Saratoff.
Polooy.
Reyno de
Cazan.
Sara.
Allatur.
Belater.
Malmisch.
Kachschaga.
Reyno de
Bulgar.
Simber. Kogora.

Samara.
Zavolha-horda.
Weli Ki Permia.
Pega horda.
Pascarti.
Pr. de Siberia.
Tobols K. Ar.
Tumen.
Japhanim.
Poyassa.
Bereswa.
Nerin Koya.
Pollin.
Pr de Obdora.
Pohem.
Pedaritza.
Olscoigorod.
Pr. de Lucomoria.
Comgoscoia.
Solcoigorod.
Pr. de Loppia.
Bosowia.
Tooma.
Tasofcoigorod.
Zergolta.
Pueblos.
Samoyedes.
Tingoeses.

Digitized by Google

ScibansKi.
GiuſtiusKi.
Calami.
HugritsKi.
Vogulici.

TURQUIA EN LA Europa.

Romania, ò Thracia.
Conſtantinopla. P.*
Gallata.
Selivrèe.
Chionrli.
Bargas.p.
Andrinoola.
Philippoli.
Zarnis.
Bra.
Nicopoli.
Maximianopoli.
Biſtogna.
Marogna.
Abdera.
Enos.
Trajanopoli.
Caridia.
Gallipoli.
Seſtos.

Mecha.Nova.
Rudiſto.
Malatia.
Stagnara.
Siſopoli.
Macedonia.
SaloniKi.
Zucaria.
Empoli.
Liba nova.
Cavalla.
Philippi.
Siderocapſa.
Ajomama.
Berrèe.
Theſſalia.
Lariſſa.
Coniga.
Tricala.
Demitriadá.
L.Armiro.
Pharſale.
Achaya.
Athenas.
Thebas.
Aulis.
Marathon.
Megara.

Hosted by Google

Delphes.
Lepantho. Ven.
Galato.
Santa Maura. Ven.

GRECIA.

Albania.
Aleſsio.
Scutari.
Croya.
Antivari.
Drivaſto.
Lodrino.
Albanopoli.
La Valona.
Epiro.
L' Arta.
Preveza. Ven.
Baſtia.
Orchimo.
Argiro.
Elatria.
Morèa. Ven.
Modon.
Coron. P.
Navarin.
Belvedere.
Miſitra.
Napoli de Rom. P.
Corintho.
Argos.
Cbiarenza.
Patras.
Calamata.

Isla de

Candia. P.
Canèe.
Rettimo.
Sitia.
Suda.
Spinalonga.
Paleo Caſtro.
Schino.

Isla de

Negroponto. P.
Protamo.
Gereſto.
Cariſto.
Stalimene.

Islas del Archip.

Taſſo.
Scyro.
Dromo.
Andro.
Naxia.
Zia.
Paro.

Hosted by Google

Fermenia.
Sifano.
Milo.
Cerigo.
Standia.
Bulgaria.
Sophia.
Dragoman.
Iebiman.
Bilitz.
Siliſtrie.
Nigeboli.
Ternova.
Raſgrad.
Roſsi.
Paſargie.
Tutracan.
Doroſtero.
Axiopoli.
Disniſiopoli.
Provas.
Meſembrie.
Varne.
Cavarne.
Mangalia.
Chinſtenge.
Tomi.
Drimago.

Corſone.
Servia.
Belgrado.
Sabatz.
Orach.
Belina.
Zenobiez.
Fochia.
Iannifabar.
Priſtina.
Novobardo.
Siabrino.
Stratoria.
Nice.
Precopia.
Crattovo.
Yagodna.
Semandria.
Colubas.
Novigrad.
Feſtlan.
Viddina.
Chiprovaz.
Bercoviza.
Pirot.
Boſnia.
Boſnaſarayo.
ZuoniK.

Jadra.
*Quorni*K.
Vrandak.
Bagnaluca.
Jaicza.
Tinina.
Zelinaza.
Varboſania.
Cernizza.
Ternovizza.
Eſclavonia Turca.
Poſega. O. Emp.
Dowahaez.
Gradiskia.
Kawats.
Soppia.
Viwar.
Hungria Turca.
Kaniſa. Emp.
Temeſwar. Emp.
Waradin. O. Emp.
Giula. Emp.
Croacia Turca.
Wihits.
Caſtanovitz.
Vduine.
Lira.
Dublicza.
*Nowogradec*K.
Dobranim.
Kamengrad.
Sternizza.
Obroazo.
Suonigrad.
Dalmacia Turca.
Scardona.
Sarigna.
La Vrana.
Sfiigna.
Meſtar.
Narenta.
Antivavi.
Trebigna.
Dulcigno.
Republica de
Raguſa. Emp.
Stagno.
Sabioncello.
Moldavia.
Soczow.
Nicmicz.
Iaſſy.
Choczin.
Czaruoucz.
Targorod.
Beſſarabia.

Digitized by Google

TeKin.	Chica Tartaria.
Orihow.	*Asoph.*
Bialogorod.	*Maritz.*
Moncastro.	*Monaster.*
KiliaNova.	*StoKolaK.*
Smail.	*Sterlnitza.*
Brailha.	*Oczacow.*
En *Podolia.*	*Kor uby.*
KaminiecK.	*Oslan Kirmen.*
Zbaraff.	Krimèa.
Tremboula.	*Krim.*
Valachia.	*Bacca sarayo.*
TergowisK.	*Przecop.*
BrasKow.	*Mancup.*
Olten.	*Kerey.*
Brailaw.	*Caffa.*
Ialonicza.	*Balaclava.*
Dembronitza.	En Asia.
Arcim.	*Thaman.*
Orsavo.	*Temroch.*

☞ No estrañes que fuera de España pocos Lugares estèn expressados en Castellano; porque haziendo lo contrario, facilmente se equivocarian, y perderian su significado.

TABLA DE LA ASIA.

CON

SUS REYNOS, ESTADOS, Y PROVINCIAS.

LA TURQUIA ASIATICA.

NATOLIA.

Chiutaya.
Burſa.
Angouri.
Bolli.
Chiangara.
Smyrna.
Epheſo.
Caramania.
Cogni.
Tiagna.
Scalemura.
Satalia.
Tarſum.
Amaſia.
Amaſia.
Toccat.
Sivas.
Trebiſonda.
Arſinga.
Charaiſar.
Aladulia.
Maraz.
Sis.
Sarmuſada.
Lajazzo.
Adena.
Suria.
Alep.

Digitized by Google

Antiochia.
Alexandrette.
Samosate.
Hama.
Laodicea.
Hemza.
Kenaserin.
Faid.
Phœnicia.
Damasco.
Tripoli.
Sayd, ò Sidon.
Sour, ò Tir.
Baruth.
Raalbec.
Acre, ò Ptolemaida.
Palestina.
Hierusalem.
Naplouse.
Samaria.
Bethzan.
Tiberias.
Jaffa.
Gaza.
Turcomania.
Erzerun.
Kars.
Sumischach.
Roczan.
Manuscut.
MajafariKin.
En Georgia.
R. deImmiretta.
Cotatis. O.
Chicaris.
Scander.
Mingrelia.
Ruchs.
Savatopoli.
Anarghie.
P. de Guriel.
Ozurgheti.
AlcalziKe.
Gonie. P.
Abcasia.
Dandars.
Baladagg.
Circassia negra.
Tenrock.
Taman.
TerKi, Moscov.
Diarbeck.
Caraemid.
Orfa.
Bir.
Harran.
Alchabur.
Samosat.

Hosted by Google

Mar-

Merdin.
Amed.
Niſibin.
En Curdiſtan.
Van
Archeiſſ.
SKhelat.
Aſanchiuf.
Schebreſul.
Moſul.
Geſire.
Bitlis.
Ierach, ò Chaldèa.
Bagdad.
Zab.
Vaſet.
Gorno.
Cuſa.
Feloug. a.
Balſora.
Arabia Feliz.
La Mecqua.
Medina.
Saada.
Sanaa.
Zibith.
Mocca.
Aden.
Fortach.
Amanzirifdin.
Maſchate.
Laſſach.
Bahrem.
El Catif.
Iamama.
Arabia deſierta.
Anna.
Tangia.
Taalabia.
Rahabath.
Mexat-Aly.
Anach.
Arabia Petr.
Aerach.
Filan.
Havarra.
Madian.
Isla de Chipre.
Nicoſia.
Famagouſta.
Papho.
Cerines.
Larneca.
Limiſſo.
Mazoto.
Isla de
Rhodas.
Lindo.

Hosted by Google

Islas de
Metelin.
Geremia.
Caiono.
Otras Islas en el
Archipielago.
Schio.
Samo.
Nicaria.
Lango.
Palmosa.
Mandria.
Stampalia.
Calamo.
Scarpanto.
Lero.
PERSIA.
AiracK.
Ispahan. *
Kulpajan.
Asterabath.
Hamadan.
Casvin.
Sawa.
Khom.
Kascham.
Yesd.
Farsistan.
Schiras.
Kaseron.

AstaKar.
Bannarous
Firusabat.
Lahr.
Berder Gomron.
Ormus. I.
Sistan.
Sistan.
Huma.
Araba.
Mafnib.
Mazurgian.
Fardan.
ChalacK.
Harra.
Corra.
Sirun.
Chusistan.
Schouter, ò Sus.
Hawecz.
Ram Hormuz.
Siapour.
Saurac.
Astar MoKran.
Kheirman.
Kheirman.
Bormasir.
Bendasir.
Salein.

Google

Cha-

Chabis.	Bachu.
Jardeſir.	Bakoera.
MocKeſtan.	MaKheran.
kuheſteck.	MaKeran.
Iaſques.	FirbK.
Sableſtan.	Kambele.
Buſt.	Bilguri.
Sarvan.	Darci.
Sarents.	Raſec.
Memend.	Guadel.
Rabel-Emir.	Chorafan.
Becſabath.	Herat.
Candahar.	Meſched.
Candahar.	Maruve.
Grèes.	Turſchis.
Curvan.	Niſabur.
Cashecanna.	Sarachas.
Schawa.	Marwarcand.
Aderbejan.	Burgian.
Tauris.	Erivan.
Ardevil.	Erivan.
Nackschivan.	Karasbag.
Vruna.	Bilagan.
Sultania.	Chincar.
Mougan.	En Georgia.
Scirvan.	Teſtis.
Derbent.	Gori
Zachan.	Surham.
Schamachi.	Cakei.

Hosted by Google

Grimmi.
Tart. Dageſtan.
TarKu.
Andrè.
Mazanderàn.
Ferhabad.
OsKun.
FunKabun.
SuKharabad.
Gorgian.
SaryaKh.
Aſterabad.
Eſcref.
Rijar.
Ghilan.
Reſchet.
KesKer.
Firuſcuh.
Layon.
Moſun.

LAS INDIAS.

Imperio del GranMogol.
R. de Agra.
Agra. *
Anadipore.
Secandra.
R. de Delly.
Delly.
Gehanabad.
R.de Gualeor.
Gualeor.
R.de Bando.
Bando.
Aſmere.
R.de Ieſelmere.
Ieſelmere.
Radimpore.
R.de Iengapar.
Iengapar.
Nicondar.
Hendowns. Pr.
Hendown.
Mearta.
R. de *Pen-gab.*
Labor.
Bember.
Fetipore.
R.de Naugracut.
Naugracut.
CallamaKa.
R.de BanKisK.
BanKisK. y Beishar.
R.de AtteeK.
AtteeK.
PoKow.
R.de Multan.
Multan.
R.de Haca-chan.
Chutzan.

Vche.
R. de BucKar.
BucKar-hucon.
SucKay.
R. de Tatta, ò Sindi.
Tatta.
Lourebander.
Diul.
R. de Guzar-te.
Amadabath.
Cambaya.
Surate.
Diu.
Bazaim.
Pr. de Soret.
Ianagar.
Pacho.
R. de Chitor.
Chitor.
Chitipore.
Pr. del Raja Ranas.
Gurchitto.
Canderu.
R. de Malvay.
Rantipore.
Sarampore.
Ougel.
R. de KandisK.
Novrangabad.
Mandou.
Brampour.
R. de Berar.
Shapor.
R. de Bengala.
Patan.
Chatigan.
Bander.
Daca.
Flabas.
Ougèly.
R. de Navarr.
Gohud.
Ouden.
R. de Samball.
Samball.
Menepore.
R. de BaKar.
Bicaner.
R. de Jamba.
Iamba.
Calseri.
R. de Sibã.
Hordware.
R. de Mevar.
Narval.
R. de Jesual.
Rajapore.
R. de Vdessa.
Iehanac.
R. de Patna.

Digitized by Google

Patna.
R.de Pitan.
Pitan.
Camojo.
R.de Kanduana.
KaraK, ò *Katena.*
R.de Gor.
Gor.
R. de KaKares.
DanKaler.
Purhola.
R.de Kachemira.
SiranaKar.
R.de Cabul.
Cabul.
Parna.
R.de Orixa.
Orixa.
Ramana.
En Decan.
Dolvetabad.
Aurengabad.
Bider.
Peninsula de acà del Gange.
R.de Golconda.
Heiderabad.
Golconda.
Candapoli.
Narsingapatan.
Masulepatan.
Coromandel.
R.de Bisnagar.
Bisnagar.
Narsingue.
Pentapoli.
Ciringapatau.
Maliapur.
Paliacate.
Pr.de Gingi.
Gingi.
Candabaran.
Coloran.
Pr.de Tanjaur.
Tanjaur.
Negapatan.
Trangabar.
Pr.de Madurè.
Madurè.
Manancor.
Tutucori.
Mananpar.
Iacancori
R.de Deçan.
Visapur.
Solapur.
Rasjapur.
Dabul.

Hosted by Google

Centapur.
Goa.
Bazaim.
Pr. de kernatach.
kanticotta.
Tripiti.
Pr. de Canara.
Onor.
Barcelor.
Mangalor.
Malabar.
Reyno de
Caliut.
Cananor.
Maginate.
Cranganor.
Reyno de
Cochim.
Porca.
Calecoulan.
Angamale.
Coulan.
Travancor.
Las Indias de allà del Gãge
Reyno de Ava.
Ava. *
Prom.
Tolema.
Melintay.
Totay.
Boldia.
Tranſiana.
Canarana.
Tipra.
Azo.
Caſſubi.
Camotay.
Brema.
R. de Pegu.
Pegu.
Jangoma.
Marſin.
Ledoa.
Siriaon. Isla.
R. de Arracan.
Arracan.
Cadovaſcan.
Sora.
R. de Cochinchina.
Caccim.
Faifo.
Chenwoa.
Bedaya.
R. de Siam.
Odia, ò Judia.
Sacatay.
Ban Kock.
Lugor.

Hosted by Google

Tanacerim.
Juncalaon.
Bordeleng.
R.de Patane.
Patane.
Queda.
R.de Ihor.
Ihor.
Batusaber.
Linga.
Malaca.
R.de Mataban.
Martaban.
Tuquala.
Macaon.
R.de Cambodia.
Cambodia.
Ravecca.
Carol.
R.de Chiampaa.
Puloccaccim.
R.de Tunquin.
Keccio. *
Guaday.

LA CHINA.

Pr.de PeKing.
PeKing.
Paoting.
Iungping.
Chinting.
Xunte.
Pr.de Lèaotung.
Leoyang.
Kincheu.
Ningyven.
I.y R.de Corèa.
Pingan.
Sior.
Chentio.
Sagsiang.
Pr.de Xantung.
Chinan.
Yencheu.
Tunchang.
Caicheu.
Tencheu.
Pr.de NanKing.
NanKing.
Hoaigan.
Yangcheu.
Lucheu.
Canking.
Chicheu.
Hoeicheu.
Fungiang.
Pr.de CheKiang.

Hosted by Google

Hancheu.
Hucheu.
Niencheu.
Chucheu.
Cuencheu.
Pr.de FoKien.
Focheu.
Chancheu.
Yeuping.
Tingcheu.
Xaow.
Pr. de Quantung.
Quancheu.
Caocheu.
Xaocheu.
Hoeicheu.
Macao. I.
Pr.de Kiangſi.
Nanchang.
Kienchang.
Iaocheu.
Cancheu.
Nangan.
Pr.de Quaſing.
Queilin.
Gucheu.
Tiencheu.
Nanning.
Cincheu.
Pr.de Qulecheu.
Queyang.
Sucheu.
Sunan.
Liping.
Chinyven.
Tucho.
Pr.de Huquang.
Vchang.
Changxa.
PaoKing.
Kangcheu.
Siangiang.
Chintien.
Iungcheu.
Hoangcheu.
Pr.de Honan.
Caifung.
Queite.
Changte.
Gueihoei.
Hoaiking.
Honan.
Nanyang.
Pr.de Xanſi.
Taiyven.
Pingyang.
Taytung.
Fuencheu.

Hosted by Google

Lugan.	*Cheuxan.*
Pr.de Xensi.	*Champpè.*
Sigan.	LA GRANDE
Fungciang.	Tartaria.
Hanchung.	Kathay.
Pingleang.	R.de Niuche.
Congchang.	*Muoncheu.**
Linyao.	*Sandri.*
Pr.de Suchüen.	*Calacia.*
Chingtu.	*Cingui.*
Paoning.	*Pazanfu.*
XungKing.	*Caidn.*
ChungKing.	*Gouza.*
Queicheu.	*Guenganfu.*
Lunggan.	*Fangio.*
Mahu.	R.de Niulhan.
Pr.de Junnan.	*Ciangli.*
Junnan.	*Serra.*
Tali.	*Tudinfu.*
Lingan.	R.de Tanguth.
ChingKiang.	*Tanguth.*
Quangnan.	*Hoyam.*
Chinyuen.	*Hocheu.*
Isla de Hainan.	*Xamo.*
Cheu.	*Pucian.*
Kuncheu.	*Suchur.*
Yay.	*Erzima.*
Islas	R.de Yupi.
Formosa.	*Simadone.*

Hosted by Google

Cantehour.
Brema.
Cianganor.
TurKeſtan.
R. de Thibet.
Thibet.
Chotan.
Paìs de Titaì.
Tamaſi.
Emil.
Caſcia.
Paìs de Angrim.
Cialis.
Bervan.
Vg.
SchiK.
Mawaralnhara.
Samarcand.
BocKora.
Daraan.
Labazar.
Kath.
Orcang.
Sellizure.
ManKislach.
IlacK.
Fargana.
Zagathay.
Balch.

Badaſchian.
Banghir.
Kaimach.
ChaKham.
Moſtanah.
Chianca.
Buragh.
Sitìan.
Aſthur.
Benghiar.
Giarda.
Carantia.
Ghagan.
Chanares.
Moal, ò Mongul.
Tatar.
Tangin.
Tart. deſierta.
Damortah.
Baghara.
Benehaf.
Taraz.
Dhalan.
R. de Kaſghar.
Kaſghar.
Lop.
Peim.
Audeghem.
Xibuar.

Hosted by Google

Sachania.	Las Islas del Asia.
KaraKathay.	Islas del Japon.
Charcan.	Niphon.
Sahadrug.	*Jedo.* *
Arza.	*Meaco.*
Dadeni.	*Mino.*
Marsan.	*Bonny.*
Lochman.	*Ximano.*
Dambaha.	*Jechigen.*
Sala.	*Suranga.*
KalmouKs.Pr.	*Boary.*
R.de BucKar.	*Sengamy.*
Giagian.	*Xima.*
Nian.	*Bichu.*
Olgaria.	*Aquy.*
Serachic.	*Mimasaca.*
*Sba*KaKisb.	*Hixumi.*
Chargan.	*Hinami.*
Daranda.	*Amanguci.*
Rudhan.	*Hietchu.*
Tart MosKovita.	*Hienchingo.*
Astracan. Ar.	*Tamba.*
*Ter*Ki.	*Tango.*
Bulgar.	*Noto.*
Cazan. Ar.	*Musa*Ki.
*Weli*Ki.*Perma.*	*Omura.*
Comgoscoya.	*Fitachi.*
Iargoya.	*Inzumo.*
Tooma.	*Xamaxiro.*

Deva.
SaycoKo, ò Bungo.
Bungo.
Cangoxuma.
Satçuma.
Arima.
Chicugo.
NangaſaKi.
Finga.
XicoKo, ò Tonſa.
Tonſa.
Hyo.
Ava.
Samuchi.
Otras Islas.
Giſima.
Toya.
Sado.
Siſima.
Bacaſa.
Woqui.
Firando.
Ceuxima.
Goto.
Cutama.
Meaxuma.
Tanaxuma.
Nangaixuma.
Las ſiete Islas.

Islas Philippinas.
Isla de Luzon.
Manilha. Ar.
Nombre de Jeſus. O.
Cagaion.
Vigas.
Aquarina.
Paganſiran.
Panevaſion.
Caceres. O.
Pr. de Mandato.
Isla de
Mindanao.
Suriaco.
Lomeatan.
Dapyto.
Canola.
Caldero.
Isla de
Paragoya, ò
Calamianes, ò
Puloan.
Islas de
Mindora.
Kapul.
Panajoton.
Negoa.
Masbate.
Rebujan.

Hosted by Google

Tendaya.
Abujo.
Cebu. O.
Matan.
S. Iuan.
Banton.
Luban.
Das Palmas.
Tagyma.
Candagari.
Damacan.
Ban Kingle.
Paracalla.
Babuyones.
Islas Molucas.
Isla de
Celebes.
Sanguin.
Cauripana.
Getigan.
Macassar.
Iompandam.
Tallou, ò Tollo.
Turatè.
Bonè.
Vagiou.
Soppen, ò Supar.
Penecqui.
Mandar.
Mamoya.
Toraja.
Siaon.
Isla de
Gilolo.
Moro.
Cuma.
Tolo.
Jassougo.
Tierra de los Papus.
C. Deseado.
C. Monterrey.
Isla de
Ceiran.
Cambello.
Loe.
Verdaderas Molucas.
Ternata.
Tidora.
Motir.
Machian.
Bachian.
Islas de
Morotay.
Ouby.
Bilato.
Xulla.
Bouro.
Banda.

Hosted by Google

Amboyna.
Baton.
Gabona.
Solayo.
Flores.
Timor.
Ombo.
Teralta.
Aru.
Islas de la Sonda.
Sumatra.
Achem.
Pedir.
Pacem.
Tamonbura.
Baros.
Terra de Aru.
Bathan.
Camperan.
Potemban.
Priaman.
Andragiri.
Jambi.
Palimban.
Menancabo.
Judapera.
Java.
Bantam. Hol.
Materam.
Batavia. Hol.
Suraboya.
Brandam.
Japara.
Dauma.
Gerrici.
Tubaon.
Palambuan.
Joartam.
Borneo.
Borneo.
Sambas.
Landa.
Cancerao.
Marudo.
Malano.
Puchavaraon.
Tamenacerin.
Tamanatos.
Soucclouban.
Hormata.
Succadana.
Lave.
Bendarmasin.
Taniampuro.
Calandua.
Caburo.
Islas de
Banca.

Digitized by Google

Madura.
Baly.
De Nassau.
Goede fortuin. Hol.
P. Mintaon.
P. Nays.
P. Gavia.
Cocos.
Isla de Zeylan.
Candy.
Colombo.
Punto di Gallo.
Baticala.
Trinquemala.
Jafanatapan.
Chilao.
Jala.
Ceitavaca.
Manar. Isla.
Islas Maldivas.
Tiladou-Matos.
Milladove Madove.
Paindove Pouladou.
Malos-Madou.
Ari-Atollon.
Male Attollon.
Pauliddou.
Moluca.
Nillandoux.
Collomadoux.
Adon Matis.
Savadou.
Addou.
Pove Moluque.
Islas de los Ladrones.
Gregua.
Chemocon.
Manao.
La Engleſe.
Mal-abrigo.
Diſierta.
Oramagan.
Agan.
Bacim.
Botaba.
Bolid.
Sepan.
Mata.
Cheregnan.
Natan.
Gagnan.
Otras Islas.
I. Des Sauteurs.
I. de los Martires.
I. De las Aves.
Poluvilan.
De los Areciſos.
De los Matelotes.

Hosted by Google

TA-

TABLA DE LA AFRICA.

CON

SUS REYNOS, ESTADOS, Y PROVINCIAS.

EGYPTO.

Beylic de
Cairo.
Elmecocena.
Larnabula.
Alexandria.
Roſette.
Bochira.
Beylic de
Suès.
Elmena.
Beylic de
Giza.
Memphis.ruin.
Beylic de
Fium.
Coſera.
Beylic de
Manſoura.
Heroa.
Faranuda.
Beylic de
Menoufia.
Beylic de
Callioubech.
Turbeta.
Zuga.
Beylic de
Bouhera.
Almahan.
Beylic de

Hosted by Google

Gar-

Garbia.
Damiete.
Bourles.
El-mala.
Demanhoura.
Beltina.
Beylic de
Benesuef.
Munia.
Beylic de
Manfclout.
Aziotha.
Beylic de
Girgio.
Said.
Barbanda.
Asna.
Beylic de
CherKeffi.
Almona.
Beylic de
Minio.
Ichmina.
Chana.
Beylic de
Cosir.
Hibelezeit.
Zibid.

LA BERBERIA.
Reyno de Maroc.
Pr.de Maroc.
Maroc.
Tefrasta.
Delgumuha.
Tumella.
Imegiagen.
Elgiumba.
Tumeglasta.
Pr.de Hascora.
Elmadina.
Tagodast.
Elgiumuha.
Bezo.
Pr.de Tedles.
Tefza.
Tedza.
Efza.
Cithiteba.
Eithiad.
Pr.de Duccala.
Azafia.
Azamor.
El-Mediua.
Mazagan.
Temeracosta.
Pr.de Hea.
Tedneſta.

Digitized by Google

Teculeth.
Hadequis.
Teijeuth.
Tegteſſe.
Culejat.
Tefethna.
Pr. de Sus.
Tarodant.
Meſſa.
Tejeuta.
Tagavaſt.
Tedſa.
Guargeſſen.
Pr. de Idauſquerit.
Aytiacoli.
Ydeunadag.
Ydiauſan.
Samotama.
Deufeniz.
Pr. de Extuca.
Ydaubagul.
Hilela.
Pr. de Guzulà.
Reyno de Fez.
Pr. de Fez.
Fez.
Mechneſe.*
Sala.
Mahmora.
Tefelfelta.
Fanzara.
Zavia.
Pr. de Aſgar.
Elgiumba.
Caſar Elcabir.
Larrache.
Pr. de Temeſna.
Rabat.
Almanſor.
Hainelchalla.
Anfa.
Beniz.
Adendum.
Tagagita.
Pr. de Habat.
Arzille.
Tanger.
Cazac Ezzagir.
Zeuta. Eſp.
Pr. de Errif.
Gomer.
Terga.
Bedis.
Mezemma.
Peñon de Velez. Eſ.
Tegazza.
Cherſara.
Guaſevala.

Hosted by Google

Pr.

Pr. de Garet.
Melela.
Chaſaſa.
Jaffarina.
Foetis.
Tarfogarel.
Alcudia.
Pr. de Chaus.
Tezza.
Teurent.
Dubdu.
Garſis.
Hadaggia.
Gherſelvin.
Sofroa.
Berubachlula.
Reyno de Argel.
Pr. *de Argel.*
Maroma.
Mazura.
Teddeles.
Carbona.
Pr. *de Bugia.*
Steffa.
Gigeri.
Choll.
Labez.
Pr. *de Conſtantina.*
Tebeſſa.

Bona.
Tabarca.
Stora.
Pr. *de Teneſa.*
Muſtugan.
Briſcha.
Sargel.
Meiana.
Pr. *de Teleſin.*
Hunain.
Marſalquivir. Eſp.
Oràn. O. G. Eſp.
Mazagran.
Reyno de Tunez.
Tunez.
La Goleta.
Carthago. ruin.
Biſſerta.
Baſamilara.
Beija.
Muſti.
Marmagen.
Camuda.
Souſa.
Hamametha.
Elmedia.
Cayroan.
Meſchiana.
Baghani.

Hosted by Google

Ha-

Hama.	*Sidra.*
Cafsa.	*Barda.*
Nafta.	Reyno deBarca.
Islas.	*Barca.*
Panthalarea.	*Cairaon.*
Limoſa.	*Zadra.*
Lampeduſa.	*Taochara.*
Chercara.	*Berſebena.*
Gamelera.	*Bernich.*
Galata, &c.	*Tolometa.*
Reyn. de Tripoli.	*Melela.*
Tripoli.	*Carcora.*
Tripoli Vechio.	*Les Sales.*
El-Hamma.	*Bon Andrè.*
Capes.	*El Patriarca.*
Zaara.	*Doera.*
Portata.	*Traboch.*
Raſalmabeſa.	*Meſulomara.*
Sarmana.	*Salona.*
Hamroz.	*Alberton.*
Teſſuta.	*Roxa.*
Regamilara.	*Rivas blancas.*
Lepeda.	*Raibba.*
Brata.	Biledulgerid.
Subeico.	Deſierto de Barca.
Nuima.	*Ammon.*
La Arcudia.	*Eleocath.*
Islas.	*Alguechet.*
Gerbes.	*Augela.*

Hosted by Google

Gorham.
El Biledulgerid.
Teusara.
Tuzer.
Gademes.
Fezzen.
Teorregu.
Provincia de
Techort.
Soluha.
Necau.
Desierto de
Guerguela.
Pr. de Zed.
Teolacha.
Nefta.
Bescara.
Borgin.
Provincia de
Mezzab.
Provincia de
Tegorarin.
Tesebit.
Tuat.
Benigorai.
Provincia de
Segelmesse.
Chasaira.
Feghiga.

Tebelbetta.
Tamaracrost.
Provincia de
Tafilet.
Provincia de
Darha.
Tameguerut.
Benisabih.
Provincia de
Tesset.
Ifrena.
Archa.
Guaden.
Parte de Sus.
Tarquez.
Nun.
Zaara, ò Desierto.
R. ò Desierto de
Borno.
Kaugha.
Amasen.
R. ò Desierto de
Gaoga.
R. ò Desierto de
Berdoa.
Desierto de
Lempta.
Digir.
Algades.

Digitized by Google

De-

Defierto de
Targa.
Zaghara.
Hair.
Defierto de
Zuenziga.
Ziz.
Ghir.
Defierto de
Zanhaga.
Tegaſſa.
Alhamara.
LA NIGRICIA.
Reyno de
Geneboa.
Pateſau.
Sambalamech.
Brack.
Joudejabe.
Reyn. de Gualata.
Gandia.
Fulli.
Hoden.
Hebedefex.
R. de los Jalofes,
ò de Senega.
Tubaca.
Solul.
Defierto de
Gambea.
R. de los Caſangas.
Caſamanza.
Farem.
R. de los Bijagos.
Catcheo.
Reyno de
Tombut.
Salla.
Beriſſa.
Guegneve.
Caragoli.
Caſſali.
Reyno de
Agadez.
Deghir.
Mura.
Mayma.
Cutumbo.
Reyno de
Cano.
Germa.
Taſſava.
Reyno de
Caſſena.
Tirca.
Nebrina.
Reyno de
Gangara.
Maraſa.

Google

Semegda.
Reyno de
Mandinga.
Tocrur.
Cantori.
Reyno de
Melli.
Beria.
R. de los Biafares, ò de
Guinala.
Biguba.
R. de los Soufos, ò de
Bena.
Reyno de
Gago.
Dau.
Tomby.
Reyno de
Guber.
Malet.
Reyno de
Zogzeg.
Chanara.
Reyno de
Zanfara.
Reghebil.

LA GUINEA.

R. de Guinea.
S. Jorge de la Mina. Hol.
Mourè. Hol.
Tobcorary.
Foetu.
Spica.
Comando.
Sabou.
Mambereby.
S. Laurenzo.
Caranmantin. Hol.
Acanes Grandes.
Acanes Pequeños.
Dauma.
Accara.
Labada.
Caceres.
Axem. Port.
Aſsima.
Buma.
Aldeada.
Jamo.
Xabanda.
Wetoe.
Tabo.
Reyno de
Benin.
Arobon.
Owere.
Loebo.
Curamo.

Hosted by Google

Ody.
Daroena.
Joyo.
Popon.
JacKeyn.
Foulaen.
Calabari.
Boni.
Bodi.
Pr. de Malaguete.
Timaa.
Bagga.
Quinamora.
Masfati.
Falyhamaya.
Settera.
Reyno de
Sierra Leona.
Bugos.
La Ethiopia. Abisinia.
Reyno de
Dambea.
Chedaslan.
Vangue.
Maitagazi.
Ambiancantiva.
Cemenia.
Reyno de
Damut.
Linginope.
Harode.
Gabrama.
Legula.
Cotla.
Gaga.
R. de Goyama.
Agag.
Marauma.
Quara.
Nova.
Gorava.
Giarva.
Ambiam.
Sesila.
Girat.
R. de Bagamedri.
Ambadara.
Therva.
Sova.
Baza.
Ermita.
Azuga.
Machada.
Reyno de
Amara.
Azzel.
Fungi.
Barcena.

Digitized by Google

Beleguanza.
Agola.
Coſta.
Dara.
Gemen.
Zaſlan.
Gorga.
Bara.
Orgabra.
Loſa.
Ogne.
Azuga.
Reyno de
Tigre.
Chaxumo.
Agro.
Framona.
Coreora.
Sabain.
R. de Barnagas.
Barua.
Zama.
Emacen.
Reyno de
Angote.
Imbra Chriſtos.
Betmaria.
Buquana.
S. Croce.

Iugabella.
Olabi.
R. de Fatigara.
Nundinè.
Dobas.
Reyno de Narea.
Gavi.
Zeth.
Gazabela.
Tirut.
Falacia.
Gafat.
Hiero.
R. de Malemba.
Zaire.
Meti.
Dangar.
Debſan.
R. de Ximenchè.
Amaſen.
Syro.
Reyno de
Xoa.
Isla Meroè,
ò Gueguere.
Sarahoes.
Eſere.

NVBIA.

Nuavia.

Hosted by Google

Sula.
Jalac.
Dancala.
Cuſa.
Zaghaira.
Sabaha.
Mathan.
Samna.
Bugia.
Gorham.
Salout.
Demba.
Tamalma.
Dagra.
Zamocla.
Jadie.
Zigide.
Tagua.
Gualva.

Parte de la Ethiopia exterior.
Reyno de *Biafara.*
Borca.
Reyno de *Gabon.*
Coriſco.
Maceira.

Reyno de *Bungo.*
Reyn. de Congo.
Pr. de *Pemba.*
S. Salvador.
Lelunda.
Pr. de *Bamba.*
Motolo.
Loanda.
Pr. de *Batta.*
Agiſymba.
Gangou.
Pr. de *Sundo.*
Betequa.
Pr. de *Pango.*
Cundi.
Angote.
Pr. de *Songo.*
Malemba.
Bommo.
Reyno de *Medra.*
Median.
Tibeldera.
Guidan.
Reyno de los *Anziques.*
Reyno de *Mujac.*

Hosted by Google

Reyn. de Angola.
Eugazze al Dongo.
Maſſagan.
Mochima.
Quicongo.
Benguela.
Cabbaze.
Reyno de
Laongo.
Kenga.
Quilongo.
Maremba.
Katte.
Sollage.
Jaques. Pueb.
Zaire.
Dagar.
Vamba.
Imperio del Mono-
motapa.
Reyno de
Monomotapa.
Tete.
Zedaya.
Sena.
Cuggi.
Mogar.
Agraſede.
Degma.

Lotaya.
Hagala.
Zimbaoe.
Tialſo.
Calburas.
Garma.
Quitiqui.
Samot.
Moſata.
Jouros.
Reyno de
Boro, ò Bera.
Butua.
Zenebra.
Tombara.
Fatuca.
Caſtro Portugal.
Giera.
Mairagaſi.
Amara.
Iliere.
Armeta.
Dohdel.
Gallila.
Carma.
Zet.
R. de Inhambana.
Tonge.
R. de Inhamior.

Hosted by Google

Imperio del Mono Emugi.
Agag.
Gamba.
Aftagoa.
Leama.
Camar.
Beif.
Bagametro.
Zembre.
Reyno de
Malemba.
Debjan.
Meti.
Coftas de los Cafres, que no tienen Villas.
Reyno de Sofala.
Sofala.
Bucone.
Macarone.
Deger.
Mataca.
Buro.
Zimbaoe.
Inhaqua.
Belugara.
Cortada.
Coftas de Zanguebar.
Reyno de
Mungallo.
Angofcia.
Quiloane.
Monia.
Dud.
Reyno de
Mozambique.
Pinda.
Serincapa.
Querimba.
Reyno de
Quiloa.
Camu.
Simis.
Sabia.
Xango.
Reyno de
Monbaze.
Oygna.
Butuapa.
Reyno de
Melinda.
Gazza.
Oya.
Reyno de
Lamon.
Reyno de
Patè.
Reyno de

Google

Sian.
Reyno de
Ampaza.
Reyno de
Chelicia.
Coſtas de Ajan.
Reyno de Adea.
Magadoxo.
Barraboa.
Bandel.
Migiate.
Zachet.
Isla de los Monjes.
Orgabra.
Barramaa.
Quihmanca.
Brava. Repub.
Reyno de
Adel.
Ara.
Zeyla.
Barbora.
Meta.
Bardura.
Aſuma.
Bandel dagos.
Comura.
Velha.

Coſtas de Abex.
Reyn. de Daugali.
Degibeldara.
Degibelcora.
Vella.
Plazas al Turco.
Suaquen.
Ercocco.
Mazua.
Islas de la Africa.
En el Mar Bermejo.
Suaquen.
Mazua.
S. Pietro.
Isla de
Zocotora.
Madagaſcar.
Vingagora.
Cady.
Angoada.
Cacambut.
Mannajara.
Manialufo.
Manapatan.
Manatenga.
Ananbolo.
Rama.
Manaſiaf.
Atabaſta.

Hosted by Google

S. Vicente.
Islas de Comorra.
Comorra.
Garidſa.
Loura.
Cenbracas.
Mayotte.
Azia las Coſtas de Zanguebar.
Zanzibar.
Monſia.
S. Roque.
Pemba.
Querimba.
Aniſa.
Iuan da Nova.
Baixos de Iudea.
Azia la Guinea.
S. Thomas. O.
I. del Principe.
Fernando Poo.
Annobon.
I del Cabo Verde.
Santiago. O.
S. Nicolàs.
S. Lucia.
S. Vicente.
S. Antonio.
I. del Fuego.
I. do Sal.
I. de Buena Viſta.
I. Brava.
I. de Mayo.
Islas Canarias.
Gr. Canaria.
Canaria. O.
Arginogi.
Gadler.
I. Tenerife.
Laguna.
Santa Cruz.
Isla de Gomer.
Isla de Palma.
Isla do Hierro.
Isla de
Forteventura.
Lanegala.
Isla de
Lancellotte.
Porto de Naos.
Porto de Cavalos.
I. Graciosa.
I. Alegria.
I. Madera.
Funzal. O.
Moncerico.
Santa Croce.
I. del Puerto Santo.

Hosted by Google

Isla desierta.
Los Salvajes.
Islas de los Azores.
Tercera. O.
S. Miguel.
S. Maria.
S. Georgio.
Del Pico.
Fayal.
Del Cuervo.
De Flores.
En el Occeano Eth. àzia el Oriente.
I. do Almirante.
I. Mascareñas.
Os siete Irmanos.
Corpo Santo.
S. Francisco.
Diego Rodrigo.
I. Mauricio.
I. de Bourbon.
Iuan de Nova.
Cosmoledo.
Azia el Occidente.
I. S. Matheo.
I. de Ascension.
I. S. Helena.
I. S. Helena Nova.
I. Tristan dà Cubña.

TA-

Hosted by Google

TABLA DE LA AMERICA.

CON

SUS REYNOS, ESTADOS, Y PROVINCIAS.

Reyno del Perù.
Audiencia de los Reyes.
Lima.Ar.G.C.V.In.
Cuſco.O.
Guamanga.O.
Guanuco.
Trugillo.O.
Arequipa.O.
Valverde.
S.Miguel de Paita.
Callao.
P.dᵉ Arica.
Caſtel-Virenna.
Miraflores.
Audiencia de las Charcas.
La Plata.Ar.
La Paz.O.
S.Cruz de la Sierra.O.
Potosì.
Tominas.
Chucuito.
Oropeſa.
Porco.
Audiencia de Quito.
S Franciſco de Quito. O.
Porto viejo.
Guayaquel.
Jaen.
Pr.de los Quixos.
Baeza.
Avila.
Archidona.
Sevilla del Oro.

Digitized by Google

Pr. de Pacamores,
y de Canela.
Valladolid.
S. Iuan de Salinas.
Zamora.
Loyola.
Zurnaco.
Parte del Govierno de
Popayan. O.
Madrigal.
Paſto.
Cali.
Agreda.
Paraguay.
Pr. del Rio de la Plata.
La Aſſampcion. O.
Buenos Ayres. O.
Santa Fè.
Corrientes.
Pr. de Parana.
S. Ignacio.
S. Maria de Iguaçu.
Pr. de Uraguay.
S. Salvador.
S. Xavier.
Santa Ana.
Pr. de Paraguay.
Villa Rica.
Maracaju.

N. Señor. de la Fè.
Pr. de Chaco.
La Concepcion.
Pr. de Guayra.
Ciudad Real.
Tucman.
S. Iago del Eſtero. O.
S. Miguel.
Nueva Cordoua.
Chile.
Santiago. O.
Valparayſo.
Rupel.
Quillata.
La Serena.
Langotoma.
Pr. de Chucuito.
S. J. de la Frontera.
Mendoza.
Oromante.
Provincia de el
Imperiale. O.
La Concepcion.
Valdivia.
Angol.
Chillan.
Villa Rica.
Oſorno.
Coquimbo.

Hosted by Google

Cal-

Calbuco.
Chiluè. Isla.
Magallanica.
S. Felipe. ruin.
Nombre de Ieſus. rui.
Tierra firme.
Nueva Granada.
S. Fè de Bogota. Ar.
Merida.
Fonja.
S. Chriſtoval.
Trinidad.
S. Iuan de Lanos.
Pamplona.
Tocca Malbague.
Parte del Govierno de Popayan.
S. Fè de Antequera.
S. An. de Anzerma.
Amaguera.
Caramanta.
Arma.
Antiochia.
Govierno de *Cartagena.* O.
S. Sebaſtian.
Govierno de *Santa Martha.* O.
Tamalameque.
Ocaña.
Audiencia de *Panamà.* O.
Porto-Velo.
Nombre de Dios.
Nata.
Govierno del *Rio de la Hacha.*
La Rencheria.
Govierno de *Venezuela.* O.
Coro.
Maracaibo.
Nueva Valencia.
Nueva Andaluzia.
Comana.
Caraco.
Guayana.
Manoa.
Comalaba.
I. Cayenne. Franc.
F. Corrou.
F. Sinamary.
Paria.
Macureguary.
BRASIL.
Capitania de Bahia, &c.
S. Salvador. Ar.

Digitized by Google

Pitange.
Real.
Capitania de
Ilheos.
Camamu.
Capitania de
Porto Seguro.
Santa Cruz.
Capitania de
Eſpiritu Santo.
Parayba.
Capitania de
Rio Janeyro.
S. Sebaſtian. O.
Angra de los Reyes.
Caza de Piedra.
Capitania de
S. Vicente.
S. Pablo.
Hitauchi.
Santos.
Capitania de
Serigippa.
Capitania de
Fernanbuco.
Olinda. O.
S. *Miguel.*
Capitania de
Tamaraca.
Parayba.

Capitania de
Rio Grande.
Natal.
Prandibe.
Capitania de
Siara.
S. *Iago.*
Cap. Cors.
Camucipi.
Capitania de
Maagnan. O.
Junipara.
Capitania de
Para.
Commota.
Mexico, ò Nueva Eſpaña.
Audiencia de
Mexico.
Provincia de
Mexico. Ar. G. C. In.
Chiantla.
Calatayud.
P. de Mechoacan.
Mechoavan. O.
Colima.
S. *Felipe.*
Pr. de Panuco.
Panuco.
S. *I. de los Valles.*

Digitized by Google

Pr. de Tlaſcalà.
Los Angeles. O.
Xalappa.
La Vera Cruz.
Pr. de Guaxaca.
Antequera. O.
Santiago.
Eſpiritu Santo.
Pr. de Tabaſco.
N. S. de la Vitoria.
Pr. de Yucatan.
Merida. O.
Valladolid.
S. Fr. de Campeche.
Audiencia de Guadalaxara, ò Nueva Galicia.
Guadalaxara. O.
Zaporaco.
Chutiquipaque.
Quaxacatlan.
Pr. de Zacatecas.
San Luis.
Nombre de Dios.
Ellerena.
Pr. de Nueva Vizcaya.
Durango. O.
Santa Barbara.
Endehe.
S. Juan.
Pr. de Cinaloa.
S. Felipe. S. Iago.
Pr. de Culiacan.
Culiacan.
S. Miguel.
Pr. de Chiametlan.
S. Sebaſtian.
Aquacara.
P. de Xaliſco.
Purificacion.
Compoſtella.
Audiencia de Guatimala.
Pr. de Guatimala.
S. J. de Guatim. O.
La Trinidad.
S. Salvador.
S. Miguel.
Xerez.
Pr. de Soconuſco.
Guevetlan.
Pr. de Chapa.
Ciudad-Real. O.
Chapa.
Pr. de Honduras.
Valladolid. O.
Gracias à Dios.
S. Pedro.

Digitized by Google

Truxillo.
Nuevo Mexico.
Santa Fè. O.
Sevilletta.
Socorro.
Rei Coromedo.
Zaguato.
Acoma.
Virginia.
Powhatan.
PomejocK.
Socotan.
Pr. de Vera-Paz.
Vera-Paz. O.
Coban.
Pr. de Nicaragua.
Leon. O.
Granada.
Segovia la Nueva.
Nicoya.
Jaen.
Realexo.
Pr. de CoſtaRica.
Carthago.
Aranjuez.
Caſtro de Auſtria.
Pr. de Veraguas.
Concepcion.
Santa Fè.

Florida.
S. Matheo.
Melilot.
Coca.
Taſcaluca.
Colima.
Nagatexa.
S. Aguſtin.
Hirriga.
Carolina.

CANADA.
ò Nueva Francia.
Pr. de Saguenay.
QuebecK. O.
Champlain.
Sillery.
Baye S. Paul.
Santa Ana.
Repentigny.
Chigoutimy.
Tadouſſac.
Puerto Nuevo.
Chichequedec.
P. S. Nicolàs.
P. Cartier.
Pr. de Canada.
Mont-Real. I.
Los tres Rios.
F. Des Abitibis.

Hosted by Google

Gaſpe.
S. Juan. I.
Miſcou. I.
F. Richelieu.
F. de Frontenac.
F. de Conty.
S. Franciſco.
N.S. de los Angeles.
F. S. Luis.
S. Alexo.
Pr. de Acadia.
P. Real.
Touquechet.
P. Roſsignel.
La Heve.
Paſpay.
Martingo.
Norumbega.
Pentegoet.
Chambly. F.
Niagara. F.
S. Sauveur.
Nueva Inglaterra.
London.
Boſton.
N. Pleymouth.
N. Paiſes Baxos, ò nueva YorcK.
Manhate.
Ambois.
Delorbèe.
F. de Orange.
Nueva Suecia.
Chriſtina.
AndaſioKe.
Gottemborg.
Elſimborg.
Islas de America.
Tierra Nueva.
Plaſencia. Fr.
Islas Antillas.
Cuba. *Eſp.*
La Havana. P.
P. del Principe.
Santiago. O.
Manzanilla.
I. Eſpañola. *Eſ.F.*
S. Domingo. Ar.
Santiago.
Yaquimo.
Jamayca. Ing.
Sevilla del Oro.
Oriſtan.
Boriquen. *Eſp.*
Porto Rico. O.
Arrecibo.
I. Lucayas.
Lucayoneque.

Digitized by Google

Bahama.
Abacoa.
Ciquatao.
Guanahami.
Cotomiera.
Samana.
Yumeta.
Majaguana.
Islas Caribas.
Santa Cruz. Fr.
Las Virgines.
Anguilla. Fr.
S. Martin. Fr.
S. Bartolomè. Fr.
Barbada. Ingl.
S. Chriſtop. F. è Ingl.
Antigoa. Ingl.
Guadalupe. Fr.
Mari Galanda. Fr.
La Deſeada. Fr.
Dominica.
Martinica. Fr.
Santa Luzia. Fr.
S. Vicente.
Granada. Fr.
Tabaco. Hol.
I. Sotavento.
La Trinidad. Eſp.
Margarita. Eſp.

Bianco.
Tortuga.
Vrchilla.
Roca.
Bon Ayre.
Curazau. Hol.
Oruba.
Tierras Arcticas.
Islanda.
Hola. O.
Scalholt. O.
Hancfiord.
KeplavvicK.
Groenlanda.
Beerenfioerd.
Erichshaven.
Brielſchehaven.
Delfchehaven.
Spitzberg.
Vvybe-Bay.
Vvybe-Ianzvvater.
Groenhaven.
Bay van Horn.
Nueba Zembla.
CruyshoecK.
SvvartenhoecK.
Tierra de Ieſſo.
Mazumay.
Nueva Dinamarca.

Hosted by Google

Labrador.
Tierras Auſtrales.
Nueva Holanda.
Tierra de la Leona.
Païs de Concordia.
Tierra de Nuys.
Païs de Diemens.
Nueva Zelanda.
Tierra Auſtral del Eſpirit. S.
Port. S. Iac. S. Phil.
P. de la Vera Cruz.
Nueva Guinea.
Buen Puerto.
Puerto Primero.
S. Iago de la Aguada.
Islas de Salomon.
Santa Iſabel.
San Iorge.
San Nicolàs.
Arracifes.
Guadalcanal.
Buena Viſta.
Santiago.
San Chriſtoval, &c.

Hosted by Google

INDICE ALPHABETICO, EN QUE EL primer numero ſignifica la foja, donde ſe deſcribe aquella Provincia; y el ſegundo la foja de la tabla, donde eſtà con ſus principales Ciudades, y Villas, ſeñaladas ſegun la advertencia de la foja 14.

A

ABex 125. 263.
Achem 111. 248
Abyſsinia 119. 258.
Achaya 92. 227.
Aderbejan 99. 236.
Africa 114. 250.
Ajan 124. 263.
Algarbes 28. 147.
Alava 23. 144.
Aladulia 96. 232.
Albania 92. 228.
Alſacia 75. 199.
Alentejo 28. 147.
Alemania 67. 190.
Amaſia 96. 232.
Amberes 53. 176.
America 129. 266.
Andalucia 26. 146.
Angola 121. 261.
Angoche 123. 262.
Antillas 137. 272.
Aragon 23. 145.
Arabia 98. 234.
Archipielago 93. 228.
Argel 116. 253.
Arteſia 46. 178.
Aſturias 22. 144.
Aſia 94. 232.
Auſtria 70. 191.
Ava 103. 240.
Azores 128. 263.

B

BAviera 70. 191.
Barca 114. 254.
Beſſarabia 90. 230.
Bengala 101. 238.
Berberia 114. 251.
Bizcaya 23. 144.
Biledulgerid 117. 254.
Biafares 119. 257.
Borneo 111. 248.
Borgoña, Cõd. 34. 163.
Borgoña, Duc. 32. 154.

Digitized by Google

Bohemia 71.192.
Boſnia 93.229.
Brabante 51.176.
Brandeburg 80.204.
Braſil 132.268.
Bremen 81.207.
Bretaña 33.150.
Brunſwich 81.206.
Bulgaria 93.229.

C

CAſtilla 21.143.
Cataluña 24.145.
Cambray 33.165.
Carinthia 71.192.
Carniola 71.192.
Caſſubia 80.206.
Candia 92.228.
Caramania 96.232.
Candazar 99.236.
Calicut 103.240.
Cafreria 122.262.
Cavo-Verde 127.264.
Canarias 127.264.
Canadà 135.271.
Champaña 32.150.
Cerdeña 41.175.
Chile 131.267.
Chipre 96.234.
China 105.241.
Circacia 97.233.
Cleves 79.204.
Colonia 78.201.
Coachim 103.240.
Choraſan 99.236.
Cochinchina 105.240.
Corcega 41.175.
Congo 121.260.
Croacia 94.197.
Chuſiſtan 99.235.
Curdiſtan 96.234.
Curlandia 88.223.

D

DAlmacia 93.170.
Dageſtan 99.237.
Delfinado 32.160.
Dezan 102.239.
DiarbecK 97.233.
Dinamarca 83.213.

E

EGypto 114.250.
Epiro 92.228.
Erivan 99.236.
Eſcocia 65.185.
Eſcandinavia 83.212.
Eſclavonia 93.197.

Digitized by Google

Eſguizaros 80.209.
Eſpaña 19.143.
Eſtados de la Igleſia 37. 165.
Eſtremadura 21. 143.
Etiopia 119.258.
Europa 15.143.

F

FArſiſtan 99.235.
Fez 116.252.
Ferden 79.207.
Ferrara 36. 166.
Filipinas 110.246.
Flandria 45. 175.
Florida 135.271.
Francia 30. 147.
Franconia 69.190.
Friſia 61. 181.

G

GAlicia 22. 144.
Gange 102.239.
Genua 36. 172.
Georgia 97.233.
Ghilan 99. 237.
Ginebra 82.213.
Granada 26.114.
Grecia 91.228.
Golconda 102. 239.
Groenlanda 141.273.
Groninga 60. 183.
Gueldria 58.179.
Guipuſcoa 23. 144.
Guinea 118.257.
GuineaNueva 142.274
Guyenna 33. 156.

H

HAnnonia 47. 177.
Hanover 81.206.
Haſia 74. 199.
Hildesheim 81. 207.
Holanda 54. 178.
HolãdaNueva 136.274.
Holſtein 81.206.
Hungaria 72.197.

I

IApon 109.245.
Iamaica 138.272.
Ieſſo 141.273.
Imireta 98.233.
Imperio 64.190.
Inglaterra 62.180.
Ingl.Nueva 136. 272.
Indias 100.237.
Irlanda 65.188.

Hosted by Google

Isla de Francia 33. 149.
Islanda 140. 273.
Italia 35. 165.
Iuliers 79. 203.
Iudea 96. 233.
Kheirman 99. 235.
Krimea 90. 231.

L

LAwēburg 81. 206.
LR. de Leon 22. 144
Gov. de Leon 32. 152.
Lenguadoca 32. 158.
Lieja 51. 177.
Limburg 51. 177.
Lituania 86. 220.
Lorena 34. 159.
Lombardia 38. 172.
Luca 40. 174.
Luxemburg 49. 177.
Lucayas 139. 272.
Lusacia 80. 204.

M

MAllorca 28. 146.
MMantua 38. 173.
Malta 41. 176.
Malinas 53. 176.
Marca 79. 202.
Magdeburg 81. 207.
Massovia 87. 222.
Mazedonia 91. 227.
MaKheran 99. 236.
Mazanderan 99. 236.
Maldivas 112. 249.
Marruecos 116. 251.
Madera 128. 264.
Magallanica 132. 268.
Me elburg 81. 207.
Metelino 96. 235.
Mexico 133. 269.
Menorca 28. 146.
D. de Milàn 39. 171.
Mingrelia 97. 233.
Monferrado 38. 173.
Modena 38. 173.
Moravia 71. 193.
Moguncia 78. 200.
Moscovia 88. 224.
Morea 92. 228.
Moldavia 90. 230.
Mogol 101. 237.
Molucas 111. 247.
Monomotapa 121. 261
Monoemugi 122. 262.
Mozambique 123. 262
Murcia 25. 146.

Digitized by Google

Na-

N

NAvarra 23. 144.
Napoles 37. 167.
Namur 48. 177.
Natolia 95. 232.
Nigricia 118. 256.
Normandia 33. 148.
Norwega 83. 212.
Nubia 120. 259.

O

ORleans 33. 152.
Oran 116. 253.

P

PAiſesBaxos 42. 176.
Paraguay 131. 267
Parma 38. 174.
PalatinadoAlto 70. 191
PalatinadoBaxo 77. 200
Paleſtina 96. 233.
Perſia 99. 235.
Perù 130. 266.
Phenicia 97. 233.
Picardia 33. 147.
Piamonte 39. 171.
Portugal 27. 146.
Pomerania 80. 205.
Pomerelia 81. 206.
Polonia 86. 218.
Podolia 87. 221.
Polaquia 87. 223.
Provença 32. 161.

R

RAguſa 94. 230.
Romania 91. 227.
Ruſia 86. 222.
Roſellon 32. 159.

S

SAbleſtan 99. 236.
Samogitia 88. 223.
Saboya 39. 172.
Saxonia Alta 80. 203.
Saxonia Baxa 81. 206.
Servia 93. 229.
Sicilia 41. 174.
Scirvan 99. 236.
Sileſia 71. 194.
Siſiſtan 99. 235.
Siam 104. 240.
Sonda 111. 248.
Sofalà 122. 262.
Sotavento 139. 273.
Spitzberg 141. 273.
Styria 71. 192.

Digitized by Google